

Sektionsinfo



Mitgliederinformation Sommer 2024
Termine Juni–Dezember 2024



Gut für die Region.

Wir gewährleisten Nähe, Sicherheit und Vertrauen.
Ein verlässlicher Partner.



Sparkasse

Beckum-Wadersloh





Liebe Sektionsmitglieder,

das Jahr 2023 war für unseren Verein endlich wieder ein Jahr der Normalität. Das Vereinsprogramm konnte ohne Einschränkungen stattfinden. Dies spiegelt sich auch in den sehr guten Teilnehmerzahlen an den Veranstaltungen.

Nach einem relativ normalen Winter, zumindest in den Alpen, wollen wir alle hoffen, dass sich der Gletscherschwund 2024 zumindest verlangsamt.

Das Wanderwochenende über Karneval war gut besucht, leider aber wieder ohne Schnee. Die Schneesicherheit früherer Jahre ist auch im Thüringer Wald Geschichte. Aber auch beim Wandern kamen die Teilnehmer auf ihre Kosten.

Die Mitgliederentwicklung ist weiter positiv, der Mitgliederstand wuchs um 10% auf 2.315 zum Jahresende. Hier mag die Förderung durch den DOSB mit den Vereinschecks eine Rolle gespielt haben.

Während der Mitgliederversammlung wurde unser scheidender 2. Vorsitzender Jürgen Brexler einstimmig zum Ehrenmitglied gewählt. Wir wünschen ihm an seinem neuen Lebensmittelpunkt am Bodensee alles Gute.

Mit Tobias Grote als 2. Vorsitzendem und Michaela Dittrich als Referentin für Öffentlichkeitsarbeit wurde der Vorstand wieder ergänzt.

Nach einer langen Phase der Beitragsstabilität steigt der Mitgliedsbeitrag zum 1. Januar 2025 um 10 Euro beim Vollmitglied, in den anderen Kategorien abgestuft. Die Erhöhung setzt sich zusammen aus 3,50 Euro für den Dachverband, 1 Euro Landesverband, 1,50 Euro Hüttenumlage, 2 Euro Klimamaßnahmen der Sektion sowie 2 Euro allge-



meine Preissteigerungen. Für den bei uns vor Ort verbleibenden Anteil ist dies die erste Erhöhung seit 11 Jahren! Die Hüttenumlage müssen wir zwar nicht abführen, aber wir müssen in gleicher Höhe Rücklagen für zukünftige Baumaßnahmen an der Weidmannsruh bilden.

Der neue Beitrag soll wieder mindestens für 5 Jahre Bestand haben.

Bitte nutzen Sie auch in diesem Jahr wieder unser reichhaltiges Sektionsangebot, das mit viel ehrenamtlichem Engagement für Sie zusammengestellt wurde. Die Organisatoren freuen sich über jede Teilnehmerin und jeden Teilnehmer. Rege Beteiligung ist der größte Lohn für die geleistete Arbeit.

Ich wünsche uns allen einen schönen Bergsommer mit vielen tollen Touren und sonstigen Aktivitäten. Seien Sie dabei umsichtig und bleiben Sie gesund.

Ihr
Thomas Roßbach
1. Vorsitzender

Impressum

Deutscher Alpenverein Sektion Beckum e. V.

Lönkerstraße 18

59269 Beckum

Telefon: (0 25 21) 2 82 73

E-Mail: info@alpenverein-beckum.de

Internet: www.alpenverein-beckum.de



Bankverbindung:

Sparkasse Beckum-Wadersloh, IBAN: DE28 4125 0035 0000 5385 38, BIC: WELADED1BEK

Volksbank Beckum-Lippstadt eG, IBAN: DE73 4166 0124 0127 2518 00, BIC: GENODEM1LPS

Redaktion:

Manfred Kolkmann

Everkekamp 9, 59269 Beckum

Telefon: (0 25 21) 1 46 24

E-Mail: redaktion@alpenverein-beckum.de

Der Redaktions- und Anzeigenschluss für die nächste Ausgabe ist der 31.10.2024.

Alle Angaben in diesem Heft sind mit Sorgfalt erarbeitet und erfolgen nach bestem Wissen. Eine Garantie für die Richtigkeit und Vollständigkeit sowie jede Haftung sind jedoch ausgeschlossen.

Namentlich gekennzeichnete Beiträge geben die Meinung des Verfassers wieder und müssen nicht mit der Meinung der Sektion oder der Redaktion übereinstimmen.

Redaktionell bedingte Kürzungen oder Änderungen der Artikel – falls notwendig – behalten wir uns vor, denn sie lassen sich nicht immer vermeiden.

Sollte sich Ihre

Adresse oder Bankverbindung geändert

haben, dann teilen Sie dies bitte **umgehend unserer Geschäftsstelle** mit – **nicht der Zentrale in München!**

Oder Sie nehmen die Änderung selbst unter mein.alpenverein.de vor.

Titelbild

Das Bild ist entstanden im Montafon am Bartholomäberg in einer Höhe von 1.350 m bei einer Herbstwanderung auf den 2.089 m hohen Itonskopf am 1. November 2023.

Bild: Ute Schmidt



Grußwort	3	Neues vom Büchermarkt	
Impressum	4	Wanderführer Korfu mit Paxos und den Diapontischen Inseln	36
Inhaltsverzeichnis	5	Wanderführer Tannheimer Tal zwischen Nesselwängle und Jungholz	37
Blick zurück		Wanderführer Glockner-Region: Heiligenblut – Mölltal – Kreuzeckgruppe	38
Die Wandergruppe war wieder auf vielfältigen Pfaden unterwegs	6–11	Wanderführer Kaiserstuhl mit Tuniberg und Rheinaue	39
Wintersaison der Jugendgruppe	12	Wander-, Rad- und Freizeitkarte Großglockner	40
Winterwanderung bei Mellrich	13	Wander-, Rad- und Freizeitkarte Villach – Faaker See	40
Karnevalswochenende in Thüringen	14–15	Allgemeine Informationen	
Auf Frühwanderung im Geisterholz	16	Bericht von der Weidmannsruh	41
Wasserwanderung im NSG Kurler Busch	17	Ansprechpartner der Sektion	42–44
Bericht der Mitgliederversammlung 2024	18–21	Geburtstage Sektionsmitglieder	46–47
Kletterspaß auf jedem Meter!	22	Neue Mitglieder der Sektion	48–49
Blick voraus		Jubilare der Sektion	50
Wieder 6 interessante Live-Multivisionen der Ahlener Zeitung in der Stadthalle Ahlen	23	Stellenanzeige Wanderleiter	51
Termine Juni–Dezember 2024	24–27	Jedes Jahr einen Baum: 100 Jahre Alpenverein Beckum e. V.	52
Am Sonntag, den 25. August kann man wieder Windmühlenflügel beklettern beim bunten Mühlenfest in Ennigerloh	27	Neues Projekt Boulderturm	54–57
Stadtradeln 2024	28	Neue Mitgliedsbeiträge ab 1. Januar 2025	57
Vortrag „Kanada + Alaska – Der Ruf des Nordens“	29	Mitteilungen der Geschäftsstelle	58–59
Multivisionsshow „Wetterstein – Grenz- gänge von Al্পspitze bis Zugspitze“	30	Stellenanzeige Vortragsreferent	60
100-jähriges Vereinsbestehen 2025	31	Mitgliedsbeiträge der Sektion	61
Neues vom Büchermarkt		Bergwacht Kochel a. See im Porträt	62–63
Reiseführer Fehmarn	32	Stellenanzeige Wanderleiter Mehrtagesfahrten	64
Reiseführer Oberitalienische Seen	33	Übernachtungspreise Weidmannsruh	66
Wanderbuch Sächsische Wanderberge – Gipfelziele zwischen Vogtland und Zittauer Gebirge	34	Verstorbener der Sektion	67
Wanderbuch Stille Pfade Vinschgau – Meraner Land	35	Nutzungsentgelt fürs DAV-Kletterzentrum Beckum	68
		Wir suchen dich! Kindergruppe U12 sucht noch Helfer	69
		Nach Brustkrebs zurück zum Wandern	70



Die Wandergruppe war wieder auf vielfältigen Pfaden unterwegs

Text: Iris Jungbluth, Fotos: Iris Jungbluth/Marie-Kristin Freßmann



Im Vorbeimarsch an der Burg

Gruppenfoto an der Stever

Lüdinghausen (19. November)

Lüdinghausen war das Ziel der Tageswanderung unserer Sektion im November unter der Leitung von Marlies Bergedieck. Die Erkältungszeit war in vollem Gange und so machten sich letztendlich noch 40 Personen auf diesen Rundwanderweg über herrliche Pfade an vielen Zweigen des Baches Stever und abgelegenen Feldern entlang. Zumeist war es trocken, nur vereinzelt ein bisschen Nieselregen, der die Pause am Klutensee störte.

Über Lüdinghausen mit seinen imposanten Gebäuden ging es weiter zum Schloss Lüdinghausen und zur historisch bekannten Burg Vischering. Nach insgesamt 16 km kehrte die Gruppe zu einem umfänglichen Kuchenangebot in einen Landgasthof ein, bevor es mit dem Bus zurück nach Beckum ging.





Abschlusswanderung (10. Dezember)

Da unsere Wandergruppe auf eine erfolgreiche Wandersaison 2023 zurückblicken konnte, war dies Grund genug, um dies in geselliger Atmosphäre zu feiern. So lief eine Gruppe von 50 Stammwanderern mit Thomas Dreier auf einer Runde um Neubeckum. Und das trotz des angekündigten Dauerregens, der komplett ausblieb. Allerdings musste man nach dem vergangenen Regen viele Matschfelder überwinden.



Matschige Wege nach Dauerregen

Die ca. 70 Leute starke Gruppe auf der Bühne



Das Buffetteam: Edith und Berni

Zur anschließenden geselligen Runde traf man sich dann im Freizeithaus Neubeckum mit ehemaligen Aktiven bei Kaffee, Kuchen, Waffeln und Würstchen. Hand in Hand, wie es auch bei gemeinsamen Touren üblich ist, wurde die Verpflegung gewuppt, die ein Team unter der Leitung von Berni Lüttkenhaus managte. Es gab Filme und einen interessanten Austausch untereinander.

Auch einige Ehemalige waren mit von der Partie. Und auch die Partner konnten sich ein Bild der Truppe machen, die sich schließlich regelmäßig monatlich trifft.

So gab es diesen gemütlichen Ausklang, wobei noch Gutes getan wurde. Am Ende wurden noch Gelder zusammengetragen, die die Wandergruppe gespendet hat. 145 € gingen dabei an eine Sportjugendgruppe sowie 200 € an „Lichtblicke“.





Werne (14. Januar)

Es waren immer die Möpkenbrotwanderungen, die im Januar stattfanden. Das Interesse ist aber gesunken, nicht an der Wanderung, sondern an dem Möpkenbrot. Warum immer beim Alten bleiben?

Wir haben uns daher entschieden, eine kulinarische Wanderung als Januartermin anzubieten. Dr. Gregor Schwert wollte nach Werne und bekam einen vollen Bus. Nieselregen war gemeldet und während der Fahrt gegeben, aber danach war das Wetter trocken, die Gegend recht flach und wir somit für schlechtere Wegeverhältnisse gut vorbereitet.

In diesem wider Erwarten waldreichen Gebiet liefen wir zum Schloss Cappenberg. Dort fand ein Konzert statt und wir konnten deshalb nicht in dieses Gebäude. Für das Museum war keine Zeit, somit liefen wir weiter ebenfalls rund um Cappenberg, auch zum Cappenberger See. Dort gab es noch ein Gruppenfoto und zum Ende der Tour ging es zum Lokal „Mutter Stuff“. Bei Essen und Trinken oder Kuchen klang die erste Wanderung im neuen Jahr aus.

Alle freuten sich auf die weiteren Termine, die Nachfrage ist sehr groß und ich bin gespannt, was das Jahr über alles so passieren wird.



Gruppenbild am Cappenberger See



Ermäßigter Seniorenbeitrag

Senioren, die in 2024 das **70. Lebensjahr** vollenden, können auf Antrag (spätestens bis 16. Dezember!) ab 2025 den ermäßigten Seniorenbeitrag erhalten.

Der Antrag muss schriftlich an die Geschäftsstelle erfolgen.

Verspätet eingehende Anträge können ansonsten erst für 2026 berücksichtigt werden!



Büren (4. Februar)

Die legendäre Grünkohlwanderung war seit längerem ausgebucht. Sie ist alljährlich eine begehrte Wanderung. Diesmal führte Christof Mittmann seine 47 Personen bei Büren auf dem Jesuitenpfad. Die wetterverwöhnte Gruppe hatte diesmal nicht so viel Glück, es nieselte häufig und zwei, drei Schauer kamen ebenfalls herunter. Auf der Waldstrecke schreckte die große Gruppe ungewollt ein junges Pferd auf, aber Schlimmes konnte zum Glück verhindert werden.

Im beschaulichen Büren gab es dann noch einen Blick in die barocke Jesuitenkirche, eine der schönsten in ganz NRW. Nach 17 km ging es mit dem Bus zurück zum Ausgangspunkt in Beckum, um in der heimischen Gastronomie gemeinsam Grünkohl zu verzehren. Somit gab es die Gelegenheit, nach Lust und Laune noch auf ein weiteres Kaltgetränk zu bleiben.

Grünkohlessen bei Stiefel-Jürgens

Balve-Binolen (10. März)

Das Gebiet der vielen Höhlen war Ziel dieser Wanderung. Bei Sonnenschein machten sich 51 Wanderer unter Leitung von Iris Jungbluth auf Streckenabschnitte der Waldroute sowie verschiedener Wanderwege. Schmale Pättkes wurden mit vielen Mountainbikern geteilt, die sich an diesem relativ warmen Tag ebenfalls aufmachten.



Warten in der Sonne. Herrlich warm!





Eine Jacke nach der anderen wurde im Rucksack verstaut. Bei über 500 Höhenmeter im Anstieg war die Strecke etwas kürzer als sonst. Aber als Gruppe pflegen wir eine Gemeinschaftstour und keinen strammen Marsch. Liegen doch teils 40 Jahre Unterschied zwischen den Teilnehmern. Da soll für jeden etwas dabei sein. Herrliche Ausblicke auf Brockhausen und Balve waren bei diesem schönen Wetter möglich. An dem Bach Hönne entlang war die Waldroute besonders verwunschen.

Ab da ging es dann auch mehr durch den Wald. Weniger breite Wege, auch Pättkes und Abkürzungen. Nicht immer passte der Weg so, wie er sein sollte. Es ging rauf auf 546 m im Balver Wald. Den Ostenbergtrail zum nächsten Gipfel ließen wir aufgrund der vielen Mountainbiker sein. Sicher hätte es ein Gerangel gegeben auf diesem schönen, aber schmalen Weg. Danach ging es auf den Rundwanderweg von Deilinghofen. Ab Brockhausen ging es dann zügig weiter. Ein Blick in die offene Feldhohöhle, dann den Rest wieder an der Hönne entlang.

Es wartete die Einkehr im Haus Recke bei Eintopf oder Kuchen, wobei diese Gruppengröße die Gastwirtschaft an ihre Kapazitäten brachte. Um 18:30 Uhr waren wir wieder in Beckum.



Alle einzeln hintereinander den schmalen Weg hoch

Gruppenfoto während der Mittagspause





Vom Hermannsdenkmal zu den Externsteinen (14. April)

Die Apriltour war seit zwei Wochen ausgebucht. Zum Glück mit Warteliste, denn es ergeben sich immer wieder Nachrücker. Es wurde – wie angesagt – ein schöner, trockener Apriltag. 17 km mit einigen Höhenmetern waren bekannt gegeben worden.

Um 10 Uhr ging es mit unserer neuen Wanderleiterin Marie-Kristin Freßmann los, und zwar vom Hermannsdenkmal, welches wir kurz sehen konnten, durch die zartgrünen Buchenwälder. Die schmalen Wege führten durch den östlichen Teutoburger Wald über den Lönspfad am Hügel Düsterlau auf 417 m. Und weiter bei herrlichem Wetter. Die km zogen sich für einige.

Die Form der Gruppe war noch ganz unterschiedlich in diesen Anfängen des Wanderjahres. Während sich die einen schon auf die Einkehr freuten, haderte die andere mit ihrem Knie.

Marie-Kristin hatte sich zu ihrem Debüt eine Freundin mitgebracht. Und Anne war so lieb

und machte sich mit einem Spurt auf zu ihrem Auto, welches zufällig am Ziel stand. Sie holte jene Wanderin aus ihrer misslichen Lage ab, denn da war keine Bewegung mehr möglich. Glück gehabt!

Die Gruppe hatte das Ziel Externsteine unterdessen erreicht und erfreute sich nun am Kuchen oder warmen Essen im „Felsenwirt“. Ein bisschen stressig war es dann am Ende doch noch. Denn der Bus stand auch schon da. Marie-Kristin jedoch machte sich noch direkt auf den langen Weg nach Wiesbaden.

Für die Durchführung der Sonntagswanderungen stehen etwa 8 Wanderleiter zur Verfügung, die zudem auch noch andere Touren anbieten. **Unterstützung** ist daher sehr willkommen. Wer einen schönen Weg – evtl. mit Einkehr – kennt und sich vorstellen kann, diesen mit einer Gruppe zu wandern, kann sich gerne an mich wenden. Ich helfe bei der Durchführung und stehe zur Seite. **Traut euch!** Dafür muss man keine Ausbildung erhalten haben!

Iris

Gut gelaunte Wanderer nach der schönen Strecke zu den Externsteinen



Wintersaison der Jugendgruppe

Text: Maïke Töpsch, Foto: Rockvibes-Team

Diesen Winter traf sich die Jugendgruppe wie gewohnt freitags im Ahlener Rockvibes. Es wurden wie immer schöne neue Routen und knifflige Boulder gemeistert. Wir danken dem Rockvibes-Team für die tolle Zeit und können nun gut trainiert in die Outdoor-Saison starten.

Mitte Dezember fand der Jahresabschluss erneut in der Boulderhalle Gravidrom in Lippstadt statt. Es wurde bis spät in die Nacht herein gebouldert und zwischendurch gegrillt. Mit wenig Schlaf wurde der Ausflug mit ein paar Bouldern sowie einem gemeinsamen Frühstück beendet.

Seit April trainiert die Jugend nun schon wieder draußen, anfangs noch mit Hagel, Sturm und eingefrorenen Fingern. Besonders erfreulich ist, dass viele Jugendliche aus der Kindergruppe in die Jugendgruppe gewechselt sind und neuen Schwung in die Truppe bringen. Vielen Dank an das Trainerteam der Kindergruppe!

Für den Sommer sind neben dem zweimal wöchentlichen Klettertraining weitere Aktivitäten wie Radtouren oder Mitternachtsklettern geplant.

Zudem findet vom 20. bis 28. Juli die Jugendfahrt ins Frankenjura statt. Es sind noch nicht



alle Betten belegt, Interessierte ab 14 Jahren können sich gerne bei Eric Mense oder Maïke Töpsch melden.

Beim Jugendtraining sind alle zwischen 12 und 27 Jahren willkommen. Egal ob Neuling oder erfahrener Kletterer. Kommt einfach montags oder freitags ab 16:30 Uhr in die Phoenix oder meldet euch bei den Ansprechpartnern der Jugendgruppe. Wir freuen uns auf euch!

Konto-, Adress-, Namens- oder E-Mail-Änderungen

teilen Sie bitte **umgehend** unserer Geschäftsstelle mit, am besten schriftlich (Alpenverein Beckum, Lönkerstraße 18, 59269 Beckum) oder per E-Mail: info@alpenverein-beckum.de, um unnötige Kosten zu vermeiden.

Oder Sie nehmen die Änderung selbst unter mein.alpenverein.de vor.



Winterwanderung bei Mellrich

Text und Fotos: Lydia Kaatz

Am 21. Januar 2024 trafen sich 13 Wanderer der Gruppe RuWmG mit Gästen zu einer Wanderung bei Mellrich. Es war ein typischer Wintertag mit einer verschleierte Sonne und es lag noch etwas Schnee. Wir wanderten zuerst am Hof Gut Eggeringhausen vorbei und passierten die Waldkirche. Keiner fühlte sich allerdings berufen, eine Predigt zu halten. Am Rand des 3-Dörfer-Waldes über knirschend gefrorene Wege kamen wir nach Altenmellrich mit der Infotafel für das Sonnenborntal. Da man zum Ende des Sonnen-

borntales nur mit einer Bachdurchquerung (der Wasserstand war hoch nach dem vielen Regen) weiterkommt, sind wir oberhalb gewandert. Hier piff uns der Wind ganz schön um die Ohren, aber wir erreichten über diesen Weg auch das NSG Sonnenbornbachtal. Von hier aus ging es zurück zum Wanderparkplatz bei Mellrich. Zum Abschluss sind wir noch in das Café Buddeus eingekehrt und haben uns mit einem heißen Getränk aufgewärmt und mit einem Stück Torte belohnt. Alle fuhren zufrieden nach Hause.



Spenden an die Sektion

Unsere Sektion ist vom Finanzamt als gemeinnützig anerkannt und somit berechtigt, für die Förderung der Kultur und Heimatpflege, Förderung der Jugendarbeit und Förderung des Sports steuerlich abzugsfähige Spendenbescheinigungen auszustellen.

Bitte unterstützen Sie unsere gemeinsame Arbeit für den Verein durch Ihre Spende.

Für Spenden bis 200 € ist keine Spendenbescheinigung als Anerkennung beim Finanzamt erforderlich. Es reicht die Vorlage des Kontoauszuges.

Karnevalswochenende in Thüringen

Text und Fotos: Iris Jungbluth

Über Karneval 2024 ging es endlich wieder an die Hütte Weidmannsruh nach Thüringen, nachdem es ein paar Mal nicht geklappt hat. Zum ersten Mal seit langer Zeit hatten wir eine volle Auslastung. Auch einige Neue waren mit dabei. Aber verschiedene Einflüsse sorgten öfter für eine Umbesetzung der Teilnehmer. Macht nichts, letztendlich fuhren 15 Leute in Fahrgemeinschaften über den Tag verteilt zur Hütte.

Das Orga-Team hatte alles an Lebensmitteln für die Selbstversorgerhütte besorgt. Das typische Einrichten für das Wochenende begann. Den neuen Teilnehmern wurde das Haus vorgestellt. Die Zimmer wurden verteilt und bezogen, die Küche eingeräumt, der erste Kaffee gebrüht.

Eine erste Wanderung in der nahen Umgebung bei trübem Wetter. Schon fingen die ersten Füße an zu schmerzen. Wie das? Bei

Die Gruppe am Splitterfall



Birgit und Petra hatten die Schuhe vertauscht. Jetzt passt es wieder.

geübten Wanderern? Die Lösung kam beim zweiten Blick. Da hatten 2 Damen dasselbe Schuhmodell! Inklusive Einlagen. Da konnte schnell Abhilfe geschaffen werden.

An der Hütte fand sich das Küchenteam. Vorbereitet oder gekocht wird immer gemeinsam. Zum Abend kamen die restlichen Teilnehmer. Ein geselliges Miteinander und Kennenlernen. Der Samstag sowie der Sonntag gestalteten sich ähnlich. Ein gemeinsames Frühstück, eine lange Wanderung mit einigen Pausen und Verpflegung aus dem Rucksack. Die Gegend ist rar besiedelt und da nutzt man auch schon mal den kleinen Waldkiosk „Kleine Ausspanne“ für ein Getränk am Mittag. Der Abend verspricht ein geselliges Miteinander. Immer wurde viel gelacht, gespielt, ja, auch etwas getrunken. Alle Lebensmittel, wie Bier, waren vor Ort.

Am Samstag lief Thomas Roßbach die Runde, die als eine von 100 Wanderungen deutschlandweit für das Jubiläum des DAV zusammengestellt wurde. Sehr schön über den Haderholzstein.



Da es am Sonntag fast nur regnete, verlief diese Tour über den Waldkiosk zur gut besuchten Bergwachtstation (die haben weniger Rettungseinsätze, aber einen herrlichen Gastraum mit Verpflegungsangebot). Dort wurde der meiste Regen gesellig überbrückt. Am Rosenmontag wurde diesmal keine letzte Wanderung gemacht, sondern gemeinsam aufgebrochen und an der bekannten Wartburg gehalten. Eine Besichtigung der Burg fand statt und am Ende gab es noch eine echte Thüringer Bratwurst. Dann machten sich die Teilnehmer auf den Heimweg. Hiermit darf ich dann auch schon auf die nächste Fahrt zur Hütte Weidmannsruh über Karneval vom 28. Februar bis 3. März 2025 hinweisen. 24 Personen maximal können dort übernachten. Die Planungen vorab werden vom jeweiligen Orga-Team übernom-



Abends geselliges Zusammensitzen

men. Jegliche Aufgaben vor Ort werden von allen Teilnehmern geleistet wie kochen, aufräumen, spülen und Feuer machen.



LVM Versicherung Fischer | Oenkhaus

Südstr. 12
59269 Beckum
Telefon 02521 2062
WhatsApp 02521 2062

Warendorfer Str. 56
59302 Oelde
Telefon 02522 9379677

info@fo.lvm.de
www.fo.lvm.de

LVM
VERSICHERUNG



Auf Frühwanderung im Geisterholz

Text und Fotos: Lydia Kaatz



An einem Samstag im März um 6:30 Uhr trafen sich 14 Frühaufsteher der Sektion Beckum in Oelde, um den Morgen mit einer Wanderung zu begrüßen. Petrus war uns wohlgesonnen. Denn nach einer Nacht mit Dauerregen hörte es auf zu regnen, als wir starteten.

Durch ein nördliches Wohngebiet in Oelde und Überquerung des Geesbaches erreichen wir den Waldrand des Geisterholzes. Wir liefen am Rand entlang, kamen auf den X22 und dann zum Haus Geist. Hier entstand das Gruppenbild im angemessenen Rahmen. Im Verlauf des X22 machten wir einen sehr matschigen Abstecher zum Oelder Wasserfall: sehr idyllisch und für einige neu. Durch das kleine Waldgebiet östlich vom Geisterholz ging es zurück zur Bäckerei Birkholz (es lagen ca. 11 trockene km hinter uns) und dort wartete bereits ein Verwöhnfrühstück auf uns. Wir genossen den Kaffee und stärkten uns an einem reichlich gedeckten Tisch, während es draußen wieder anfang zu regnen. Glück muss man haben!





Wasserwanderung im NSG Kurler Busch

Text und Fotos: Lydia Kaatz

Eigentlich sollte am 21. April die erste Radtour der Gruppe „Rad und Wandern mit Genuss“ stattfinden. Leider hatte Petrus etwas anderes mit uns vor und verwandelte einen Frühlingstag in ein Winterszenario und schickte uns nur 8 Grad. Deshalb entschieden wir uns für eine Wanderung im und um den Kurler Busch bei Dortmund.

6 Wanderer ließen sich von den Wettervorhersagen nicht abschrecken und erschienen am Treffpunkt. Bereits der erste Seitenweg war eine Matschlandschaft und das blieb auch so. Wir mussten mehrere Bachläufe mit Hilfe von Ästen überqueren oder den Seen auf den Wanderwegen großzügig durch das Unterholz ausweichen. Es blieb zwar von oben trocken und der Himmel zeigte sich immer wieder blau, aber von unten sind wir doppelt und dreifach nass geworden.

Nach dem Kurler Busch ging es am Haus Wenge vorbei hinüber zum Lanstroper See. In einer Kleingartenanlage standen genügend Bänke, um die Mittagspause einzulegen.

Ein paar Höhenmeter legten wir noch am Solarpark Grevel zurück. Von dort ging es Richtung Süden an den Bach „Alte Körne“. An diesem konnten wir relativ trocken zu unseren Autos zurücklaufen.

Zum Abschluss haben wir uns nach 16 km noch in dem schönen Café Vorwerk mit Kaffee und Kuchen belohnt. Schön, dass wir es geschafft haben – und zu einer trockeneren Jahreszeit lohnt sich sicher noch mal eine Wanderung im Kurler Busch. Wir nennen ihn nun „Klein-Venedig von Dortmund“.

Diese 6 ließen sich nicht entmutigen.



Eine der zahlreichen Bachquerungen



Wanderweg oder See?





Bericht der Mitgliederversammlung 2024

Text: Michaela Dittrich/Manfred Kolkmann, Fotos: Michaela Dittrich/Frank Lissek

Freitag, den 12. April 2024 um 19 Uhr trafen sich die Mitglieder unserer Sektion im Landgasthaus Brand in Beckum-Vellern.

Die Jahreshauptversammlung wurde in angenehmer Atmosphäre von dem 1. Vorsitzenden Thomas Roßbach eröffnet. Die anwesenden Mitglieder wurden begrüßt und über die Tagesordnungspunkte und die wichtigen Details der diesjährigen Sitzung informiert. Besonders erfreulich war 2023 die Entwicklung der Mitgliederzahl. Sie stieg um 10 % auf 2.315 Mitglieder.



Es folgten die Jahresberichte der verschiedenen Gruppen mit Ausblick auf das Jahr 2024.

Rad und Wandern mit Genuss

Lydia Kaatz gab einen Überblick über die zahlreichen Aktivitäten ihrer Gruppe, in der sowohl (mehrtägige wie auch eintägige) Radtouren als auch Wanderungen auf dem Programm standen. Da für dieses Jahr noch kurzfristig geplante Radtouren anstehen, sollten Interessierte sich im Veranstaltungskalender auf unserer Internetseite informieren.

Klettergruppe Breitensport

Ziemlich rege ging es auch bei der Klettergruppe Breitensport zu, und zwar sowohl an der eigenen Kletteranlage als auch bei den mehrtägigen Klettertouren in den Alpen, wie von Siegfried Räcke berichtet wurde.


Wandergruppe

Zwischen 40 bis 50 Personen nahmen in der Regel an den monatlichen Tageswanderungen teil, erläuterte Iris Jungbluth in ihrem Rückblick. Aber auch die angebotenen Mehrtagestouren und die Wanderwochen mit Flug waren gut ausgelastet. Dann gab es einen Ausblick auf die für 2024 anstehenden Wanderreisen, wobei eine Anmeldung nicht mehr überall möglich ist.



JDAV (Jugendgruppe im DAV Beckum)

Recht aktiv ging es auch in den Jugendgruppen zu mit Wettkämpfen, Radtouren, verschiedenen Kletterzielen draußen und drinnen sowie Bau von Insektenhotels, wie Marius Knepper mitteilte, der sich auch über die großartige Unterstützung seiner Kollegen/-innen freute und sich bei ihnen bedankte.



Ausbildung in der Sektion

Stetige Ausbildung und auch Fort- bzw. Weiterbildung sind ein wichtiger Eckpfeiler, um weiterhin ein gutes Angebot sowohl im



Kletter- als auch im Wanderbereich bereitstellen zu können. Dies machten 8 Mitglieder in 2023 und auch für 2024 sind wenigstens 10 Ausbildungen geplant, gab Max Hege- mann bekannt. Damit ist unsere Sektion schon ganz gut aufgestellt.

Familienklettergruppe

Das Familienklettern in einer Gruppe von kletterbegeisterten Eltern und Kindern wird gut angenommen. Man trifft sich regelmäßig am 2. Samstag eines jeden Monats (14 Uhr Beginn und Ende offen). Zusätzliche Kletter- treffen zwischen diesen Terminen werden mit ein paar Tagen Vorlauf auf Basis der Wetterprognose angekündigt. Für Frühjahr und Sommer sind auch schon einige Aktivi- täten geplant.

Kletteranlage – Vandalismus

Siegfried Räcke berichtete zunächst von einem enormen Zuwachs der Jahreskarten- inhaber innerhalb der letzten drei Jahre auf mittlerweile über 450.

Dann erzählte er von zwei Vandalismusfällen über den Jahreswech- sel: In der Nacht vom 30. auf den 31. Dezem- ber 2023 wurde durch Vandalismus unsere Kletteranlage erheb- lich beschädigt. Unter anderem versuchten die Täter, durch das Dach in die Material- hütte zu gelangen. Dabei wurde so einiges in Mitleidenschaft ge- zogen. Der Polizei wurde der Vorfall an- gezeigt.



Und nach einer Woche gab es einen zweiten Einbruch: Am Sonntag- vormittag, den 7. Januar 2024 wurde an unserer Kletteranlage im Aktivpark Phoenix durch aufmerksame Beobachter ein erneuter Vandalismusscha- den mit Beschädi- gungen am Material- haus und auch an Teilen der Klettertürme festgestellt und den Verantwortlichen ge- meldet. Erneut ist An- zeige bei der Polizei erstattet worden.



Dank der vielen Helfer konnte der Schaden aber schnell behoben werden – ein Danke- schön an alle, die mitgeholfen haben!

Arbeitsgruppe Leutasch

Für den kurzfristig verhinderten Wege- referenten Uwe Conrad übernahm Thomas Roßbach die Zusammenfassung über den Arbeitseinsatz vom 26. bis 30. Juni 2023 mit sechs Teilnehmern und 285 geleisteten Arbeitsstunden.



Belegung der Weidmannsruh

Hüttenwart Peter Becker äußerte sich zu den Übernachtungszahlen in 2023, und zwar waren das insgesamt 1.548. Für 2024 stünden nur noch acht freie Wochenenden zur Verfügung.

Den Ablauf zur Errichtung einer Zisterne verdeutlichte er mit zahlreichen Bildern.



Solide Finanzlage

Schatzmeister Hubert Stövesand berichtete über die finanzielle Lage des Vereins.

Das Vereinsjahr 2023 endete mit einem Überschuss in Höhe von 19.019,84 Euro bei Einnahmen von 276.694,76 Euro und Ausgaben von 257.674,92 Euro.

Die Guthaben am Jahresende betragen 110.698,34 Euro. Dem standen Verbindlichkeiten in Höhe von 134.160,00 Euro gegenüber.

Für die beiden Rechnungsprüfer sprach Ludger Bücken über die intensive Prüfung der Unterlagen und dass alles einwandfrei geführt gewesen sei, sodass eine Entlastung des Vorstands beantragt wurde, die auch einstimmig von den Mitgliedern erteilt wurde. Der Haushaltsplan 2024 mit einem Volumen von 267.620,00 Euro wurde einstimmig verabschiedet.

Ehrungen für langjährige DAV-Mitgliedschaft

In diesem Jahr wurden wieder alle treuen DAV-Mitglieder in einem festlichen Rahmen geehrt. Die Mitglieder, die seit 25, 40 und 50 Jahren dem DAV die Treue halten, wurden

nach einem kurzen Grußwort von Thomas Roßbach namentlich erwähnt und anschließend erfolgten die einzelnen Ehrungen durch Thomas Roßbach und Jürgen Brexler. Den Mitgliedern, die nicht anwesend sein konnten, werden Urkunde und Ehrennadel zugesandt.

Verabschiedung von Jürgen Brexler

Da es unseren bisherigen 2. Vorsitzenden Jürgen Brexler kürzlich privat an den Bodensee gezogen hat und er uns deshalb nicht mehr für eine aktive Vereinsarbeit zur Verfügung steht, wurde seine langjährige Ehrenamtsarbeit bei der Mitgliederversammlung besonders hervorgehoben und durch einen Applaus der Anwesenden honoriert.

Deshalb würdigte Thomas Roßbach seine Verdienste um die Sektion (Initiator der Familiengruppenarbeit, 1. Leiter der Familiengruppe, 2. Vorsitzender 2007–2024, Führung der Weidmannsruh in der Wirtschaftlichkeit, Umsetzung Bau neuer Kletterturm) auch mit der Ehrenmitgliedschaft in der Sektion Beckum. Ein Dank von Herzen!

Ohne die Bereitschaft und das Engagement von Jürgen Brexler, sich für andere und den Verein einzusetzen sowie für die vielen Projekte und Initiativen, die von ihm ins Leben gerufen worden sind, wäre vieles nicht realisierbar gewesen.

Mit gerührten Worten bedankte sich der Geehrte und wünschte der Sektion auch in Zukunft alles Gute.





Satzungsänderung

Aus rechtlichen Gründen müssen einige kleine Veränderungen an unserer Vereinsatzung vorgenommen werden, die Thomas Roßbach den Anwesenden erläuterte und den Vorschlag anschließend zur Abstimmung brachte. Die Änderungen wurden von der Versammlung genehmigt und damit die Satzungsänderung beschlossen.

Wahlen von neuen Ehrenamtlichen

Zwei Ehrenamtliche wurden in folgende Positionen gewählt: 2. Vorsitzender und Referentin für Öffentlichkeitsarbeit. Thomas Roßbach schlug für die Position der Referentin für Öffentlichkeitsarbeit Michaela Dittrich vor und für das Amt des 2. Vorsitzenden Tobias Grote.

Beide Vorschläge wurden kurz erörtert und beide haben sich bei der Mitgliederversammlung vorgestellt. Nachdem keine weiteren Wortmeldungen vorlagen, wurde die Abstimmung per Akklamation durchgeführt. Beide wurde einstimmig von den anwesenden Mitgliedern gewählt.

Bäume pflanzen für den Klimawandel

Unser Naturschutzreferent Oliver Schmidt-Formann berichtete von einer geplanten Pflanzaktion von 100 Bäumen zum 100-jährigen Vereinsbestehen im kommenden Jahr (siehe Bericht auf Seite 52).

Neuer Mitgliedsbeitrag ab 2025

Die Erhöhung der Verbandsbeiträge machte auch die Anpassung unserer Beiträge notwendig.

Die Mitgliederversammlung folgte hier dem Vorschlag des Vorstands ohne Gegenstimme.

Weitere Informationen hierzu finden Sie auf Seite 57.

100-jähriges Vereinsbestehen 2025

Zum Ende der Versammlung gab es noch einen kurzen Überblick über die für das Jubiläumsjahr geplanten Veranstaltungen. Genaue Informationen und Termine werden im Winterheft und auf unserer Webseite ab November 2024 veröffentlicht.

Vorstellung Michaela Dittrich

Hallo! Ich möchte mich kurz vorstellen.

Mein Name ist Michaela Dittrich, ich bin 51 Jahre alt und Betriebswirtin für internationales Management und arbeite als Regionalleitung für ein mittelständisches Unternehmen innerhalb des Gesundheitswesens.

Mein Mann und ich klettern seit 12 Jahren mit Begeisterung sowohl in den Bergen als auch immer wieder in unserer Sektion in Beckum. Bevor wir jedoch unsere Leidenschaft zum Klettern entdeckten, stand in unseren Urlauben das sportliche Wandern im Vordergrund. Später dann sind die Klettersteige in den Bergen dazugekommen und zu guter Letzt das Klettern.



Kletterspaß auf jedem Meter!

Text: Maïke Töpsch/Eric Mense, Foto: Rockvibes-Team

Am 28. April wurde geklettert, was das Zeug hält. Bei dem Klettermarathon 2024 sind im Ahlener Rockvibes mehrere Vereinsmitglieder gestartet, um ordentlich Meter zu machen. In zweimal 3 Stunden mit 30-minütiger Pause wurden insgesamt 7.233 Höhenmeter von den Beckumern in Zweiertteams

erkllettert. In guter Gesellschaft wurden trotz schmerzender Hände und Füße Meter gesammelt – mit Spaß in jeder Route.

Vielen Dank an das Rockvibes-Team für das Ausrichten!

Wir freuen uns auf das nächste Jahr – vielleicht auch mit euch?!



Eric, Kevin, Maïke, Judith, Hanna und Nicole hatten viel Spaß beim Klettermarathon.

i Eine **Kündigung der Mitgliedschaft** ist laut unserer Satzung **bis zum 30. September** eines Jahres schriftlich oder per E-Mail an die Geschäftsstelle zu richten, wenn diese bis zum Jahreswechsel wirksam werden soll. **Später eingehende Kündigungen können dann erst zum 31. Dezember des Folgejahres berücksichtigt werden.** **Diese Regelung gilt ebenfalls bei einem Sektionswechsel.** Wir bitten um Ihr Verständnis.



Vortragssaison 2024/25

Wieder 6 interessante Live-Multivisionen der Ahlener Zeitung in der Stadthalle Ahlen

Die Ahlener Zeitung als auch die Stadthalle Ahlen freuen sich sehr, Sie als Alpenvereinsmitglied mit spannenden Vorträgen über die verschiedensten Stellen unsere Erde zu begrüßen. Beginn ist immer um 19.30 Uhr. Eintrittskarten sind im Vorverkauf bei der Stadthalle Ahlen am Haupteingang Friedrich-Ebert Straße (Parkplatz „Stadthalle“), im Reisebüro Dr. Pieper, Am Markt, erhältlich sowie bei allen Reservix-Verkaufsstellen. Oder reservieren Sie Ihre Eintrittskarten

Montag, 7. Oktober 2024

Abenteuer Dolomiten –



**Klettern,
wandern,
Mountain-
bike & Ski**

Ulla Lohmann und Basti Hofmann

Dienstag, 5. November 2024

Baltikum – Litauen, Lettland,



**Estland,
Königsberg**

Aneta und
Dirk Bleyer

Mittwoch, 4. Dezember 2024

Yalla Yalla Arabia – Von



**Maskat über
Riad nach
Bagdad**

Lutz Jäkel

telefonisch unter (02382) 2000 und die Stadthalle lässt Ihnen Ihre Tickets versandkostenfrei ab 29 € zukommen!

Einzelkarten: VVK 12,50 €, Abendkasse 14 €

Das vergünstigte Abo für alle 6 Vorträge ist für 59 € statt zum „Normalpreis“ von 75 € ausschließlich im Vorverkauf der Stadthalle Ahlen **bis zum 7. Oktober erhältlich.**

[Ausführliche Infos zu den Multivisionsschauen:](https://alpenverein-beckum.de) alpenverein-beckum.de > Veranstaltungen oder stadthalle-ahlen.de

Donnerstag, 9. Januar 2025

Luigi muss nach Hause! –



**Ein Roadtrip,
in einem
Fiat 500 von
Deutschland**

durch ganz Italien

Gereon Römer

Montag, 10. Februar 2025

Die Magie des Nordens –



**Norwegen,
Schweden,
Finnland,
Island**

Roland Marske

Mittwoch, 12. März 2025



Bretagne

Hartmut
und
Eli Krinitz



Termine Juni–Dezember 2024

Bitte beachten Sie, dass die vollständige Liste der Termine im Internet verfügbar ist!

Die **Frauengruppe Alpenveilchen** trifft sich **jeden 2. Donnerstag im Monat** zu ihrem **Frauentreff um 15 Uhr im Mütterzentrum Beckum**, Wilhelmstraße 41.

Der **jdav** trifft sich **ab Ende März** (ab der Zeitumstellung) **bis zum Oktober** (bis zur Zeitumstellung) **jeden Montag und Freitag zwischen 16:30 und 19 Uhr** im Aktivpark Phoenix, um mit outdoor- und bergsportbegeisterten Kindern und Jugendlichen (12–27 Jahre) möglichst viel Zeit draußen zu verbringen und mit ihnen viel Spaß zu haben. Im Winter trifft man sich generell in einer Kletterhalle (die Termine werden innerhalb der Gruppe veröffentlicht).

Donnerstags toben sich die **jungen Wilden** (6–12 Jahre) **von 17:30 bis 19 Uhr in der Klettersaison** im Aktivpark Phoenix aus.

Der **offene Klettertreff** ist **von April bis Oktober ebenfalls dienstags von 17 bis 20 Uhr** im Aktivpark Phoenix zu finden und richtet sich an **Kletterer ohne festen Kletterpartner oder Leute, die gerne in der Gruppe klettern** und neue Kontakte knüpfen wollen. Auch werden hier Erfahrungen ausgetauscht und neue Entwicklungen in der Kletter- und Sicherungstechnik diskutiert. Sie beherrschen das Klettern und Sichern mindestens im Toprope einwandfrei.

Jeden Dienstag trifft sich auch die Klettergruppe **Girls on the Rock** in der Klettersaison **von April bis Oktober von 17 bis 19 Uhr** im Aktivpark Phoenix.

In der **Klettergruppe Breitensport** kommen **Kletterer (einzelne Personen, Paare und Familien von jung bis etwas älter, Senioren) unregelmäßig an Samstagen oder Sonntagen** zusammen, um an Felsen im Sauerland, Teutoburger Wald oder im Ith im Weserbergland zu klettern.

Ebenso bietet die **Klettergruppe Breitensport** während der Klettersaison **von April bis Oktober jeden Freitag von 17 bis 19 Uhr** einen **Klettertreff am Freitag** im Aktivpark Phoenix an. Hier treffen sich **Kletterer für Toprope, Vorstieg, Anfänger und Fortgeschrittene**, um ihr Kletterkönnen zu verbessern. Ebenso soll dieser Treff der Vorbereitung für die Gemeinschaftsfahrt(en) dienen.

Die **Familienklettergruppe** trifft sich **im Frühjahr/Sommer am zweiten Samstag im Monat von 14 bis 17 Uhr** und **im Herbst/Winter nach Terminankündigung 3 bis 4 Tage im Voraus** im DAV-Kletterzentrum Beckum, Aktivpark Phoenix (im Winter nach Ankündigung auch in Hallen).



Da bis Redaktionsschluss noch nicht alle Termine feststanden, kann ein Blick auf unsere Internetseite unter dem Menüpunkt Aktuelles > Veranstaltungskalender hilfreich sein.

Bis zum 3. Oktober ist an jedem ersten Sonntag eines Monats von 11 bis 14 Uhr unter fachkundiger Anleitung ein kostenloses Schnupperklettern und bis zum 27. Oktober an jedem 2. und 4. Sonntag im Monat das Toprope-Klettern von 10 bis 15 Uhr im DAV-Kletterzentrum im Aktivpark Phoenix in Beckum möglich. Zusätzlich finden bis Oktober 2024 wieder zahlreiche Kletterkurse (viele auch für Kinder und Jugendliche) statt. Bei Interesse diese Termine bitte ebenfalls im Veranstaltungskalender auf unserer Homepage nachschauen.

Juni

**Freitag, 07.06.2024–
Montag, 10.06.2024** **8:00 Uhr**

Radwochenende in Duisburg
 Organisation: Lydia Mihlan

Sonntag, 09.06.2024 **8:00 Uhr**

Wandergruppe: Wanderung
 Organisation: Ludger Freßmann

Sonntag, 16.06.2024 **10:00 Uhr**

Rad und Wandern mit Genuss: Radtour
 Organisation: Angelika Elgner

Juli

**Samstag, 13.07.2024–
Mittwoch, 17.07.2024**

Grundkurs Bergsteigen im Stubaital
 Durchführung: Lukas Brexler, Jens Kirschke

Sonntag, 14.07.2024 **8:00 Uhr**

Wandergruppe: Bergweltenweg/östl. Teuto
 Organisation: Marlies Bergedieck

Sonntag, 21.07.2024 **7:00 Uhr**

Frühradtour im Großraum Beckum
 mit Einkehr zum Frühstück
 Organisation: Lydia Mihlan

Juli

**Samstag, 20.07.2024–
Sonntag, 28.07.2024**

Jugendgruppe: Fahrt zum Sportcamp
 Intensivstation/Tüchersfeld/Frankenjura
 Organisation: Maïke Töpsch/Eric Mense

August

Sonntag, 04.08.2024

Rad und Wandern mit Genuss: Radtour
 Organisation: Bernd Schäl

Sonntag, 11.08.2024

Wandergruppe: Wanderung bei Hüsten
 Organisation: Iris Jungbluth

Sonntag, 18.08.2024 **10:00 Uhr**

Rad und Wandern mit Genuss: Radtour
 (Ruhrtalachter), Organisation: Ralf Nüse

Sonntag, 25.08.2024 **11:00 – 17:00 Uhr**

Flügelklettern beim Ennigerloher Mühlenfest
 Organisation: Breitensportgruppe

Montag, 26.08.2024– **8:00 Uhr**

Samstag, 31.08.2024
 Radtourenwoche in der Südheide
 Organisation: Lydia Mihlan



August

Montag, 26.08.2024–

Sonntag, 01.09.2024

Klettergruppe Breitensport: Fahrt in die Dolomiten/Italien/Cinque Torri/Rifugio Scoiattoli

Klettertouren/Sportkletterrouten, Mehrseillängentouren/ Klettersteige

Organisation: Siegfried Räcke

September

Sonntag, 08.09.2024

9:00 Uhr

Wandergruppe:

Wanderung in den Baumbergen

Organisation: Jochen Ogurek

Freitag, 13.09.2024–

Sonntag, 15.09.2024

Klettergruppe Breitensport: gemeinsame Klettertouren im Ith
Organisation: Andreas Stahlkopf

Freitag, 13.09.2024–

Sonntag, 22.09.2024

Wandergruppe: Herbstwanderreise nach Kärnten ins Mölltal

Durchführung: Christian Huster

Sonntag, 29.09.2024

10:00 Uhr

Rad und Wandern mit Genuss: Wanderung oder Radtour

Organisation: Lydia Mihlan

Montag, 30.09.2024–

Montag, 07.10.2024

Wandergruppe:

Sektionsreise nach Kreta:

Wanderung auf den schönsten Etappen des E4

Organisation: Thomas Dreier

Oktober

Montag, 07.10.2024

19:30 Uhr

Ulla Lohmann und Basti Hofmann

Multivisionsschau „ABENTEUER DOLOMITEN

– Klettern, wandern, Mountainbike & Ski“

Stadthalle Ahlen

Sonntag, 13.10.2024

9:00 Uhr

Wandergruppe: Wanderung auf dem

Paderborner Höhenweg

Organisation: Marie-Kristin Freßmann

Sonntag, 13.10.2024

17:00 Uhr

Vortrag von Walter Steinberg:

„Kanada + Alaska – Der Ruf des Nordens“

VHS-Aula, Antoniusstraße 5, Beckum

Sonntag, 20.10.2024

14:00–17:00 Uhr

Rad und Wandern mit Genuss:

Wanderung mit Einkehr und

Terminvergabe 2025

Organisation: Lydia Mihlan

November

Sonntag, 10.11.2024

9:00 Uhr

Wandergruppe: Wanderung

mit Christof Mittmann

Organisation: Iris Jungbluth

Dienstag, 05.11.2024

19:30 Uhr

Aneta & Dirk Bleyer

Multivisionsschau „BALTIKUM –

Litauen, Lettland, Estland, Königsberg“

Stadthalle Ahlen

Sonntag, 17.11.2024

17:00 Uhr

Multivisionsshow von Christian Pfanzelt:

„Wetterstein – Grenzgänge von Alpspitze bis Zugspitze“

VHS-Aula, Antoniusstraße 5, Beckum



November

Sonntag, 24.11.2024 **10:00 Uhr**

Rad und Wandern mit Genuss: Wanderung
Organisation: Hedwig Wallmeier

Dezember

Mittwoch, 04.12.2024 **19:30 Uhr**

Lutz Jäkel
Multivisionsschau „YALLA YALLA ARABIA –
Von Maskat über Riad nach Bagdad“
Stadthalle Ahlen

Dezember

Sonntag, 08.12.2024 **10:00 Uhr**

Wandergruppe:
Jahresabschlusswanderung
mit Einkehr im Neubeckumer Freizeithaus
bei kurzweiligem Jahresausklang
Organisation: Thomas Dreier

Sonntag, 15.12.2024 **10:00 Uhr**

Rad und Wandern mit Genuss:
Wanderung
Organisation: Lydia Mihlan



Hüttenschlafsäcke

– sind auf Hütten Pflicht! –

aus **weicher Baumwolle** oder **kuscheliger Seide** können in unterschiedlichen Größen zu verschiedenen Preisen **günstig** in unserer Geschäftsstelle erworben werden!

Am Sonntag, den 25. August kann man wieder Windmühlenflügel beklettern beim bunten Mühlenfest in Ennigerloh

Text: Heinz-Josef Heuckmann

Nach dem großen Zuspruch im Vorjahr veranstalten die Mühlenfreunde Ennigerloh dieses Jahr erneut ihr beliebtes Mühlenfest im Rahmen des Open-Air-Festivals vom 23. bis 25. August. Das Mühlenfest findet dabei am Sonntag, den 25. August von 11 bis 17 Uhr statt. Gemeinsam mit mehr als 15 befreundeten Vereinen, Gruppen und Einrichtungen wollen die Mühlenfreunde wieder ein buntes Programm für jedermann anbieten: verschiedene Tanzvorführungen, Platzkonzert, Leider Laut, Musikgruppe der Musikschule, Spiele, das beliebte Klettern auf

den Windmühlenflügeln in Zusammenarbeit mit dem Alpenverein Beckum, Führungen, Präsentationen, bei geeignetem Wind auch Demonstration des Mahlbetriebes und einiges mehr. Zudem wird das 2023 gebaute historische Backhaus vorgestellt und kann besichtigt werden. Dazu gibt es Kaffee, Kuchen, Waffeln, Crêpes, Würstchen und Döner vom Grill, Pommes, Getränke, Slash-Eis etc. – auch für das leibliche Wohl ist bestens gesorgt! Das Mühlenfest ist ein Angebot an die ganze Familie, für Jung und Alt, aus Ennigerloh und der Region!



Bitte mitmachen! Stadtradeln in Beckum vom 25. Mai bis 14. Juni 2024

Text: Marius Knepper



Vom 25. Mai bis 14. Juni 2024 findet wieder das traditionelle STADTRADELN in Beckum statt – und wir sind als Team „Deutscher Alpenverein Sektion Beckum e. V.“ natürlich dabei.

Worum geht es?

Innerhalb des oben genannten Zeitraums möchten wir möglichst viele Strecken (egal wo) mit dem Rad zurückzulegen, um einige Tonnen CO₂ einzusparen und das Fahrrad als wichtiges Verkehrsmittel in der Stadt in den Fokus zu rücken und dadurch den Ausbau der Radinfrastruktur in Beckum voranzubringen.

Mit unserer Teilnahme möchten auch wir den Verantwortlichen im Rathaus in Sachen Radverkehr zeigen, wie wichtig uns Klimaschutz und Radverkehrsförderung sind.

Je mehr Radelnde beim STADTRADELN mitmachen, umso deutlicher bzw. lauter wird dieses Signal! Den Entscheidungsträgern/-innen soll somit bewusst(er) werden, wie viele Fahrradfahrende es gibt und wie viele Wege mit dem Rad in der Kommune bereits zurückgelegt werden, sodass diesen Verkehrsteilnehmenden auch mehr Raum zugesprochen werden muss.

Was muss ich machen, um teilzunehmen?

Einfach den QR- Code scannen oder auf den Link gehen, registrieren oder anmelden (wer 2023 schon einen Account hatte) und im Team „Deutscher Alpenverein Sektion Beckum e. V.“ für Beckum anmelden:

www.stadtradeln.de/registrieren

Wie kann ich meine Kilometer zählen?

Die zurückgelegten Kilometer werden auf der Webseite oder in der App aufgezeichnet. Einfach die App „Stadtradeln“ aus den jeweiligen App-Stores herunterladen, anmelden und losradeln.

Bei Fragen stehen Marius Knepper oder Max Hegemann gerne zur Verfügung.

Wir freuen uns auf zahlreiche Kilometer!



Öffnungszeiten unserer Geschäftsstelle

In unserer Geschäftsstelle erreichen Sie uns persönlich:

immer dienstags

Oktober–März: 18–19 Uhr
April–September: 18–20 Uhr



Vortrag

Kanada + Alaska – Der Ruf des Nordens

Sonntag, 13. Oktober 2024, 17–19 Uhr



Aula der VHS Beckum-Wadersloh, Antoniusstraße 5, Beckum

Eintritt 12 €, DAV-Mitglieder 10 €

Text: Walter Steinberg/Hubert Stövesand, Fotos: Walter Steinberg

Westkanada und Alaska – das sind Paradiese für Naturliebhaber, die echte Wildnis lieben: unendliche Wälder, wild schäumende Ströme, glasklare Seen, zahllose Gletscher und Berge; dazu jede Menge Lachse, Elche und in einigen Regionen mehr Bären als Menschen. Walter Steinberg und Siglinde Fischer haben insgesamt 15 Reisen nach Kanada und Alaska unternommen, dabei über 17.500 km im Kanu gepaddelt und 770 Tage in der Wildnis gelebt. Als einzige Europäer haben sie alle fünf längsten Flüsse Kanadas und Alaskas erkundet, darunter auch den legendären Yukon. In den kleinen Siedlungen längs der Flüsse begegnen sie Native Americans, Inuit, Aussteigern, die ihnen Einblicke in ihren persönlichen Alltag schenken als Jäger, Kunsthandwerker, Schlittenhundezüchter oder Landwirt. Berauschend schön spiegeln sich herbstgefärbte Berghänge in stillen Seen, und bald folgt der erste Frost. Im Winter geht es bei klirrender Kälte auf Schneeschuhen über zugefrorene Seen; eiskalte Zelt- und stimmungsvolle Iglunächte gehören dazu.



Der Fotoingenieur Walter Steinberg und die Biologin Dr. Siglinde Fischer sind seit 1999 gemeinsam unterwegs – meist aus eigener Kraft zu Fuß, auf Schneeschuhen oder im Kajak durch die Wildnis. Dazu gehört auch, ohne begleitendes Kamerateam zu reisen und sämtliche Aufnahmen selbst zu machen. Sie haben sich den Traum erfüllt, ihre Leidenschaft zum Beruf zu machen. Bereut haben sie diesen Schritt nie. Nun lassen sie andere an ihren Erlebnissen teilhaben – Pannen inklusive.

Siglinde kümmert sich um Organisatorisches aller Art; Walter erzählt auf der Bühne von ihren gemeinsamen Erlebnissen. Wie er das hinbekommt? „Um es mit Rüdiger Nehberg zu sagen: Es gibt schlechtere!“, meint Siglinde.

Diese Veranstaltung findet statt in Kooperation zwischen der VHS Beckum-Wadersloh und dem Alpenverein Beckum.

Eintrittskarten nur an der Abendkasse.





Multivisionsshow Wetterstein – Grenzgänge von Alpspitze bis Zugspitze



Sonntag, 17. November 2024, 17–19 Uhr

Aula der VHS Beckum-Wadersloh, Antoniusstraße 5, Beckum

Eintritt 15 €, DAV-Mitglieder 13 €

Text: Christian Pfanzelt/Hubert Stövesand, Fotos: Christian Pfanzelt



Drei Jahre lang hat der Bergsportfotograf und Markenbotschafter von Garmisch-Partenkirchen, Christian Pfanzelt, das Wettersteingebirge zu allen Jahreszeiten fotografiert. Das Erlebnis präsentiert er nun in seiner Multivisionsshow, die in ganz Deutschland zu sehen sein wird.

Idyllische Bilder mit Wow-Effekt gehören ebenso zur Wahrheit wie die Plagerei, Risiken und Zweifel. Hintergründige Themen des Bergsports, die zum Nachdenken anregen, werden elegant verknüpft mit authentischen Bergsporterlebnissen: „Warum gehen wir in die Berge?“, die „Rollenverteilung von Mann und Frau am Berg“, wie kommen wir in ein echtes Flowerlebnis? Und wie erleben wir Risiko und Wagnis?

Themen, die den Grenzgang bereits in sich tragen. Nicht allein das Extreme, meint Christian Pfanzelt mit dem Titel seiner Multivisionsshow, sondern auch jene Themen, die uns am Berg wie selbstverständlich begleiten.

Christian ist Bergfotograf, leidenschaftlicher Bergsportler und begeisternder Vortragender.

Nach seiner erfolgreichen Multivisionsshow „Rock'n Road America“, die in der Hauptsache den Klettersport im goldenen Westen der USA beleuchtet, präsentiert er nun seinen neuesten Vortrag.

Diese Veranstaltung findet statt in Kooperation zwischen der VHS Beckum-Wadersloh und dem Alpenverein Beckum.

Eintrittskarten nur an der Abendkasse.





100-jähriges Vereinsbestehen 2025



Text: Thomas Roßbach

Unsere Sektion feiert 2025 ihr 100-jähriges Bestehen. Begonnen hat es 1920 mit einer Ortsgruppe der Sektion Dortmund, aus der 1925 die Sektion Beckum entstand.

Diese Jubiläum wollen wir natürlich gebührend feiern.
Geplant sind über das Jahr verteilt folgende Veranstaltungen:

- Ausrichtung der Frühjahrstagung des Landesverbands
- Jubiläumstakt
- Jubiläumsvereinsfest im Aktivpark Phoenix
- großer Jubiläumsvortrag im Herbst
- Ausrichtung eines Wettbewerbs zur Landesmeisterschaft im Sportklettern
- Herausgabe einer Festschrift
- Wandern meets Klettern – Unsere Wanderer treffen die Kletterer in einem der Sauerländer Klettergebiete
- Jubiläums-Alpendurchquerung mit dem Rad
- Pflanzaktion 100 Bäume für den Aktivpark Phoenix

So viel an dieser Stelle. Die genauen Termine werden wir im Winterheft bekanntgeben.

Wir brauchen dich! Ehrenamt im Alpenverein



Die Leidenschaft für die Berge verbindet die Mitglieder des Deutschen Alpenvereins. Dabei setzt sich der DAV als Sport- und Naturschutzverband sowohl für die Belange der Bergsportler/innen als auch den Erhalt der einzigartigen Natur- und Kulturräume der Alpen und der Mittelgebirge ein.

Unser Verein wäre ohne das ehrenamtliche Engagement einiger Mitglieder nicht vorstellbar.

Wir suchen daher immer wieder **Freiwillige für verschiedene Aufgaben**, denn in vielen Aktionsfeldern können wir noch **Unterstützung** gebrauchen.

In einem persönlichen Gespräch können wir gemeinsam herausfinden, wie wir zusammenkommen können.

Ansprechpartner:

1. Vorsitzender Thomas Roßbach (thomas.rossbach@alpenverein-beckum.de)

Buchveröffentlichung

Dieter Katz: **MM-Reiseführer Fehmarn**



EUR 16,90, E-Book (7. Auflage 2024) EUR 15,99,
App für iOS und Android (7. Auflage 2024) ab EUR 9,90

ISBN 978-3-96685-274-6, Michael Müller Verlag, Erlangen
216 Seiten, farbig, 120 Fotos, 16 Karten und Pläne,
7. Auflage 2024, inkl. mmtravel App

Ein ideales Ziel für Entdeckungsreisen vor der Haustür ist die Insel Fehmarn in Schleswig-Holstein. Sie ist „erfrischend normal“, doch „verblüffend abwechslungsreich“. Das schreibt unser Autor Dieter Katz in der siebten Auflage des 2016 mit dem ITB-BuchAward ausgezeichneten Reiseführers „Fehmarn“. Von Burg bis Puttgarden, von Staberhuk bis Flügge: Entdecken Sie auf 216 Seiten mit 120 Farbfotos die ganze Schönheit der vielfältigen und farbenprächtigen drittgrößten deutschen Ostsee-Insel. 16 Karten und Pläne samt Übersichtskarte machen die Insel Fehmarn zu Ihrem zweiten Zuhause. Mehr als 20 Ostsee-Strände sowie fünf Leuchttürme sind ausführlich beschrieben. Ökologisch, regional und nachhaltig wirtschaftende Betriebe sind kenntlich gemacht. Alles hat unser Autor vor Ort für Sie detailliert recherchiert und ausprobiert. Zahlreiche eingestreute Kurz-Essays vermitteln interessante Hintergrund-Informationen. Die Geheimtipps von Dieter Katz verraten Ihnen besonders lohnende Ziele, etwa Hotels und Ferien-Häuser oder Restaurants, die auch Einheimische besuchen. Erprobte Tipps und nützliche reisepraktische Ratschläge runden den Reiseführer „Fehmarn“ ab.

Fehmarn in der Übersicht

Die abwechslungsreiche Küste fasziniert durch den Kontrast steiler Küsten mit flachen Ufern, an denen sich feinsandige Strände mit steinigen und rauen Stränden abwechseln. Am Strand Fehmarnsund hat man die gleichnamige Fehmarnsundbrücke immer im Blick, scherzhaft auch „Kleiderbügel“ genannt. Burg ist die „Inselmetropole“: eine nette Kleinstadt mit einladenden Geschäften und Restaurants rund um den historischen Marktplatz. Dazu gehören der lebendige Hafen Burgstaaken und der feinsandige, breite Südstrand auf der vorgelagerten Halbinsel Burgtiefe. Puttgarden ist europaweit bekannt. Hier endet die Europastraße 47, die die Insel wie ein Band zerschneidet. Von hier geht es mit der Fähre nach Dänemark. 44 zum Teil sehr kleine Bauerndörfer verteilen sich über die Insel. Orth und Lemkenhafen sind die einzigen Hafendörfer, der Rest liegt ein wenig geschützt im Hinterland. Jedes Dorf bietet zahlreiche Unterkünfte.

Vertrauen Sie den Geheimtipps von Dieter Katz. Sie werden nicht enttäuscht!



Buchveröffentlichung

Eberhard Fohrer: **MM-Reiseführer Oberitalienische Seen**



EUR 20,90, E-Book (6. Auflage 2017) EUR 15,99

ISBN 978-3-95654-737-9, Michael Müller Verlag, Erlangen
416 Seiten, farbig, 202 Fotos, 43 Detailkarten,
7. Auflage 2024

Anders reisen und dabei das Besondere entdecken

Mit den aktuellen Tipps aus den Michael-Müller-Reiseführern gestalten Sie Ihre Reise individuell, nachhaltig und sicher. Jenseits der schneebedeckten Alpengipfel beginnt der Süden – Dutzende großer und kleiner Seen, manche wie mediterrane Fjorde eingeschmiegt, andere wie klare, tiefgrüne Perlen zwischen hohen Bergwäldern versenkt. Kernige Alpenflora vermischt sich mit Palmen und Jasminduft, an den Hängen gedeihen üppige Weinreben, auf dem Wasser

glitzern reflektierende Sonnenstrahlen, im Hintergrund eine tutende Fähre, in der Hand ein Glas abendroter Campari ... Kaum eine Region hat unsere Sehnsucht nach dem heiteren Süden so geweckt wie die der oberitalienischen Seen. Doch trotz hoher Besucherzahlen ist die Region vom Gardasee bis zum Lago Maggiore, vom Comer See bis zum Ortasee bis heute liebenswert geblieben.

Das Reisehandbuch von Eberhard Fohrer beschreibt mehr als zwanzig Seen im südlichen Alpenbereich, gibt detaillierte Hinweise zu Unterkünften, Restaurants, Badeplätzen und Sehenswürdigkeiten und begleitet den Reisenden außerdem bei Ausflügen in die umliegenden Kulturstädte Verona, Brescia, Trento und Bergamo.

Eberhard Fohrer


Jahrgang 1952, geboren in Marburg. Der Müller-Autor der ersten Stunde studierte Germanistik und Geschichte, wandte sich aber gleich nach dem Staatsexamen dem Reisejournalismus zu. In den ersten Jahren nach der Verlagsgründung war er nicht nur Autor, sondern auch Lektor und Layouter. Mittlerweile arbeitet er seit über dreißig Jahren als hauptberuflicher Reisebuchautor. Seine Bücher sind Bestseller.

Alle hier in dieser Sektionsinfo vorgestellten Bücher können unsere **Sektionsmitglieder** (DAV-Ausweis erforderlich!) **kostenlos ausleihen** in der Stadtbücherei Neubeckum (Öffnungszeiten siehe unter „Wichtige Mitteilungen der Geschäftsstelle“ auf den Seiten 58–59).



Buchveröffentlichung

Ingo Röger: **Sächsische Wanderberge – Gipfelziele zwischen Vogtland und Zittauer Gebirge**



EUR 18,90

ISBN 978-3-7633-3289-2

Rother-Wanderbuch

280 Seiten mit 225 Fotos, 65 Wanderkärtchen im Maßstab

1:50.000, 65 Höhenprofile,

zwei Übersichtskarten, GPS-Daten zum Download

Format: 12,5 x 20 cm, Einband: kartoniert

1. Auflage 2024

Sachsen grüßt von ganz oben! Das Rother-Wanderbuch »Die schönsten Touren: Sächsische Wanderberge« präsentiert 65 Gipfelwanderungen im gesamten Bundesland. Von leichten Wanderungen auf aussichtsreiche Höhen bis zu schweißtreibenden Gipfelbesteigungen ist für jeden Geschmack das Richtige dabei – vom 147 Meter hohen Nahleberg inmitten der Messestadt Leipzig bis zum Fichtelberg, dem höchsten Berg des Erzgebirges mit seinen 1.213 Metern. Die 65 Wanderungen zeigen die Berge Sachsens in ihrem jeweils ganz eigenen Charakter. Dazu gehört die wohl spektakulärste Gebirgsregion in Sachsen, das Elbsandsteingebirge mit seinen weltberühmten Felsnadeln über dem Elbtal. Wilde Sandsteinformationen und aussichtsreiche Vulkankuppen bietet auch das Zittauer Gebirge ganz im Osten des Freistaates. Im Lausitzer Bergland bietet eine Reihe meist isoliert stehender Berge herrliche Fernsichten. Im Südwesten wartet das vogtländische Elstergebirge auf entdeckungsfreudige Wanderer. Im Erzgebirge lädt nicht nur der Fichtelberg zu vielfältigen Gipfeltouren ein. Gemütlich wandern lässt es sich in den Erhebungen im Norden und in der Mitte Sachsens, auf Collm- und Schildberg und auf den Hohburger Bergen. Das Wanderbuch präsentiert die Klassiker der sächsischen Gipfel wie den Lilienstein, die Lausche, Fichtel- und Auersberg oder den Rochlitzer Berg. Daneben haben es auch echte Geheimtipps ins Buch geschafft wie Fuchskanzel, Wilisch, Lauterbacher Knochen oder die Halde Trages.

Jede der Gipfelwanderungen wird mit einer zuverlässigen Wegbeschreibung, einem Wanderkärtchen mit eingetragener Route und einem aussagekräftigen Höhenprofil präsentiert. Geprüfte GPS-Tracks machen die Orientierung unterwegs einfach. Fast alle Touren sind mit Bus oder Bahn erreichbar – das ist nicht nur nachhaltig, sondern auch bequem. Viele Empfehlungen zu Einkehr, zu Sehenswürdigkeiten und zu Varianten machen die Wandertage abwechslungsreich – und damit hält das Wanderbuch Stoff für unzählige Wochenenden bereit.



Buchveröffentlichung

Mark Zahel: Stille Pfade Vinschgau – Meraner Land



EUR 18,90

ISBN 978-3-7633-3380-6

Rother-Wanderbuch

200 Seiten mit 234 Fotos, 52 Höhenprofile, 52 Wanderkärtchen im Maßstab 1:50.000 und 1:75.000, eine Übersichtskarte, GPS-Daten zum Download

Format: 12,5 x 20 cm, Einband: kartoniert

1. Auflage 2024

Der Vinschgau und das Meraner Land gehören zu den beliebtesten Südtiroler Wanderregionen – entsprechend voll sind oft die gängigen Wege. Das Rother-Wanderbuch »Stille Pfade Vinschgau – Meraner Land« bietet Abwechslung. Es stellt Wanderwege abseits der Massen vor, die Stille und authentisches Bergerlebnis versprechen. Die 52 Wanderungen zeigen die Gegend aus neuen Blickwinkeln. Mal ist es ein vergessener Waalweg, mal ein entlegener Bergkessel mit glasklaren Seen. Vor allem aber sind es die kleinen, einsamen Pfade und weglosen Routen auf grandiose Gipfel, die das ursprüngliche Flair der Südtiroler Bergwelt erleben lassen. Bei der reichhaltigen Tourenauswahl ist für jeden das Richtige dabei: Ambitionierte Wanderer werden die ganze Breite der Möglichkeiten, die sogar bis auf Dreitausender hinauf geht, schätzen. Auch diejenigen, die es gemütlicher angehen lassen wollen, finden in diesem Wanderbuch eine Fülle an unentdeckten Wanderungen. Dieses Rother-Wanderbuch führt in den Westen Südtirols, wie man ihn noch nicht kennt! Jede Wanderung wird mit einer zuverlässigen Wegbeschreibung, einem detaillierten Wanderkärtchen und einem aussagekräftigen Höhenprofil vorgestellt. Geprüfte GPS-Tracks, die zum Download bereitstehen, sorgen dafür, dass man die stillen Pfade im Vinschgau und Meraner Land auch findet.

Mark Zahel hat als fleißiger Wanderer und Bergsteiger bisher mehr als 3.000 Tage auf Alpentouren verbracht und schöpft aus dieser Passion seit über 20 Jahren eine intensive publizistische Tätigkeit. Die Liste seiner Buchveröffentlichungen umfasst inzwischen rund 80 Titel – in jüngster Zeit sind auch einige Wanderführer über norddeutsche Regionen hinzugekommen. Seine Kenntnisse reichen über weite Teile des Alpenbogens, besonders häufig aber ist er in dem breiten Streifen zwischen Bayern und Südtirol unterwegs. Zahel vergleicht seine Erkundungen gern mit einem Puzzlespiel, dem immer wieder neue Teile hinzugefügt werden, ohne dass es jemals »vollendet« werden könnte oder sollte. So bleibt die persönliche Entdeckungslust ungebrochen, während sich das »Gesamtbild« nach und nach immer detailreicher herauschärft.

Buchveröffentlichung

Daniela Knor und Torsten Bieder: Korfu mit Paxos und den Diapontischen Inseln



EUR 16,90

ISBN 978-3-7633-4731-5

Rother-Wanderführer

176 Seiten mit 125 Fotos, 36 Höhenprofile, 36 Wanderkärtchen im Maßstab 1:40.000, 1:50.000 und 1:75.000, zwei Übersichtskarten im Maßstab 1:500.000 und 1:700.000

Format: 11,5 x 16,5 cm, Einband: kartoniert mit Polytex-Laminierung 5., vollständig neu bearbeitete Auflage 2024

Korfu ist Griechenlands grünste Insel und zum Wandern einfach traumhaft: Wildromantische Küste, üppige Mischwälder und Olivenhaine laden zu ausgedehnten Touren ein, traumhafte Strände und Buchten zur willkommenen Badepause.

Der Rother-Wanderführer Korfu stellt die 36 schönsten Wege zu einsamen Stränden, zu malerischen Dörfern und auf aussichtsreiche Gipfel vor.

Wer auf Korfu wandert, wird begeistert sein: Leuchtend weiß erheben sich Steilklippen aus dem klaren Meer, kilometerlang erstrecken sich feine Sandstrände. Das beeindruckende Bergmassiv des über 900 Meter hohen Pantokrátors lädt zu aussichtsreichen Wanderungen mit Meerblick ein.

Herrlich wandern lässt es sich auch in den endlosen Olivenhainen, unter denen sich im Frühjahr Blumenwiesen ausbreiten. Selbst die typisch mediterrane Macchia hält auf Korfu Besonderheiten bereit: Nirgendwo sonst kann man durch einen Urwald aus alten Erdbeerbäumen wandern. Das Ionische Meer – auf Korfu ist es nie weit entfernt – überrascht immer wieder mit den unglaublichsten Blautönen.


Die vorgestellten Wanderungen führen durch diese üppige Landschaft. Auf alten Eselspfaden geht es in die verwinkelten Gassen idyllischer Dörfer. Immer wieder lassen sich unterwegs prächtige Kirchen und Klöster bewundern. Auch die Flamingos der KoríSSION-Lagune, die venezianisch geprägte Altstadt Kérkyras und die byzantinische Burg Angelókastró werden besucht. Und nicht nur auf der Halbinsel Erímítí lassen sich wandernd versteckte Badebuchten entdecken.

Dieser-Wanderführer stellt sämtliche Wanderungen auf Korfu und den benachbarten Inseln mit wichtigen Infos vor: Genaue Wegbeschreibungen, Kartenausschnitte mit Routenverlauf und aussagekräftige Höhenprofile bieten zuverlässige Orientierung. Geprüfte GPS-Tracks stehen von der Internetseite des Rother Bergverlags zum Download bereit. Tipps zu Einkehrmöglichkeiten und Sehenswürdigkeiten machen die Wandertage auf Korfu perfekt.



Buchveröffentlichung

Dieter Seibert und Stephan Baur: Tannheimer Tal zwischen Nesselwängle und Jungholz



EUR 16,90

ISBN 978-3-7633-4727-8

Rother-Wanderführer

168 Seiten mit 127 Fotos, 45 Höhenprofile, 45 Wanderkärtchen
 im Maßstab 1:50.000, zwei Übersichtskarten im Maßstab 1:200.000
 und 1: 350.000

Format: 11,5 x 16,5 cm, Einband: kartoniert mit Polytex-Laminierung
 12., aktualisierte Auflage 2024

Das Tannheimer Tal in den Allgäuer Alpen gilt als das schönste Hochtal Europas. Steile Felswände, saftig grüne Almwiesen und majestätische Gipfel liefern die atemberaubende Naturkulisse auf rund 1.100 Metern Höhe – ein Paradies für Wanderfreunde.

Der Rother-Wanderführer Tannheimer Tal präsentiert 45 abwechslungsreiche Touren zwischen den malerischen Orten Nesselwängle und Jungholz. Klassiker wie der imposante Aggenstein, die erhabene Rote Flüh oder die lange Vilsalpsee-Runde lassen die Tannheimer Bergwelt in ihrer Vielfalt erleben.

Von leichten Genussstouren bis zu schweißtreibenden Gipfelbesteigungen bietet dieser Rother-Wanderführer für jeden Geschmack die passende Wanderung: Auf dem genussvollen Tannheimer Rundwanderweg lässt es sich vor herrlichem Alpenpanorama durch das Hochtal wandern. Einfach herrlich sind auch die Umrundungen des Sorgschrofen oder des wunderbar gelegenen Plansees. Anspruchsvoller geht es auf die Gehrenspitze, den Schartschrofen oder die Rote Flüh. Herrliche Seen wie der Haldensee und der Vilsalpsee laden nach der Tour zu einem erfrischenden Bad ein.

Ideale Standorte für einen Wanderurlaub sind die Ferienorte Schattwald, Zöblen, Tannheim, Grän, Nesselwängle und Jungholz, das als österreichische Exklave in Deutschland liegt.

Der Wanderführer Tannheimer Tal präsentiert jede Wanderung mit einer zuverlässigen Wegbeschreibung, einem Wanderkärtchen mit eingetragener Route und einem aussagekräftigen Höhenprofil. Geprüfte GPS-Tracks, die zum Download bereitstehen, machen die Orientierung einfach. Viele der Wanderungen lassen sich durch Varianten nach Belieben abwandeln oder auch mit den Tannheimer Bergbahnen unternehmen. Fast alle Touren sind mit Bus und Bahn erreichbar. Abgerundet werden die Tourenvorschläge mit Infos zu schönen Einkehrmöglichkeiten – sie machen den Wandertag in den Tannheimer Bergen perfekt. Für die 12. Auflage hat Stephan Baur, ein hervorragender Kenner des Tannheimer Tals, den Wanderführer umfassend überarbeitet und weitgehend neu verfasst.



Buchveröffentlichung

Walter Mair: Glockner-Region: Heiligenblut/Mölltal/Kreuzeckgruppe



EUR 16,90

ISBN 978-3-7633-4317-1

Rother-Wanderführer

208 Seiten mit 141 Fotos, 50 Wanderkärtchen im Maßstab 1:50.000 und 1:200.000, 50 Höhenprofile, zwei Übersichtskarten im Maßstab 1:300.000 und 1:600.000, GPS-Tracks zum Download
Format: 11,5 x 16,5 cm, 6., aktualisierte Auflage 2024

Superlative, wohin das Auge blickt: Die Glockner-Region wartet nicht nur mit dem höchsten Berg Österreichs auf, sondern auch mit dem längsten Gletscher der Ostalpen und dem größten Nationalpark im gesamten Alpenraum. Im Angesicht von Großglockner und Pasterze sowie im Nationalpark Hohe Tauern lassen sich sowohl alpine Abenteuer als auch einfache Genussstouren unternehmen. Von leichten Halbtageswanderungen bis zu anspruchsvollen Gipfelanstiegen auf so manchen namhaften Dreitausender präsentiert der Rother-Wanderführer »Glockner-Region« 50 abwechslungsreiche Touren im Herzen der Alpenrepublik. Beeindruckend ist der bequeme Gletscherweg an der Pasterze zu Füßen des Großglockners, erfrischend der einfache Wasserschaupfad in der Raggaschlucht, der sich für alle Altersstufen empfiehlt. Für ambitionierte Bergsteiger geht es auf zahlreiche Dreitausender wie den Hohen Sonnblick, den Großglockner, das Säuleck oder den Ankogel. Auch Gipfel wie Kreuzeck, Hoher Sadnig und Scharnik bieten herrliche Weitblicke. Mal geht es durch romantische Klammern zu tosenden Wasserfällen, mal über prächtige Blumenwiesen zu gemütlichen Hütten und auf exponierte Gipfel. Der Wanderführer stellt auch einige Zweitagestouren vor. Ein besonderes Erlebnis verspricht die mehrtägige Durchquerung der unberührten Kreuzeckgruppe mit ihren zahlreichen Bergseen. Jede Wanderung wird zuverlässig und mit allen wichtigen Angaben vorgestellt. Genaue Wegbeschreibungen, Wanderkärtchen mit eingezeichnetem Routenverlauf und aussagekräftige Höhenprofile machen die Orientierung einfach. Dazu tragen auch die geprüften GPS-Tracks bei, die auf der Rother-Website zum Download bereitstehen. Hinzu kommen fundierte Fakten zu Anfahrt, Anforderungen, Gehzeit und Höhenunterschiede sowie Infos zu Einkehr und Hütten. Dieser Wanderführer ist der perfekte Begleiter für alle Wanderer, die die atemberaubende Vielfalt der Glockner-Region entdecken wollen.

Walter Mair, geb. 1939 in Lienz, ist seit seinem 15. Lebensjahr Bergsteiger und gilt als profunder Kenner der heimischen Bergwelt. Er war viele Jahre Obmann der Alpenvereinssektion Lienz und hat als Autor und Fotograf zahlreiche Bergbücher und Wanderführer verfasst. Die Zusammenarbeit mit dem Bergverlag Rother begann 1970.



Buchveröffentlichung

Matthias Schopp: **Kaiserstuhl mit Tuniberg und Rheinaue**



EUR 16,90

ISBN 978-3-7633-4744-5

Rother-Wanderführer

152 Seiten mit 97 Fotos, 40 Wanderkärtchen im Maßstab 1:50.000, 1:75.000 und 1:100.000, 40 Höhenprofile, zwei Übersichtskarten, GPS-Tracks zum Download

Format: 11,5 x 16,5 cm, 1. Auflage 2024

Der Kaiserstuhl ist die Sonnenterrasse zwischen Schwarzwald und Rhein: Warmes Klima, Weinberge und Reben prägen die Landschaft. Herrliche Wanderwege und erfrischende Badeseen machen den Kaiserstuhl zu einem beliebten Ausflugs- und Feriengebiet. Der Rother-Wanderführer »Kaiserstuhl – mit Tuniberg und Rheinaue« präsentiert 40 abwechslungsreiche Wanderungen in dieser berühmten Weinregion – von gemütlich bis sportlich ist für jeden Geschmack etwas dabei. Die Wanderungen führen zu den schönsten Plätzen, die der Hochschwarzwald zu bieten hat: Es geht auf Gipfel mit Aussichtstürmen, zu Badeseen und zu einladenden Gaststätten. Vorgestellt werden auch die spannenden Kaiserstühler Themenpfade. Diese lassen sich hervorragend miteinander kombinieren, so dass man die Wanderungen nach eigener Vorliebe verkürzen und verlängern kann. Die unterschiedlichen Anfangs- und Endpunkte der Kaiserstühler Themenpfade lassen sich alle mit Bahn und Bus erreichen – die Infos zu den öffentlichen Verkehrsmitteln stellt dieses Buch zuverlässig bei jeder Tour vor. Außerdem führt dieser Wanderführer in das Vorgebirge des Schwarzwalds, in die Auenlandschaft des Altrheins, auf den Nimberg und den Tuniberg sowie in die Obstgärten der Breisgau-Metropole Freiburg. Vom lockeren Spaziergang durch die Rheinauen bis hin zur fordernden Konditionstour ist alles geboten. Jede Wanderung im Rother-Wanderführer Kaiserstuhl wird mit einer zuverlässigen Wegbeschreibung, einem Wanderkärtchen mit eingetragenen Routenverlauf und einem Höhenprofil vorgestellt. Geprüfte GPS-Tracks, die man sich auf das Smartphone laden kann, erleichtern zudem die Orientierung.

Einkehrempfehlungen, Infos zu Sehenswürdigkeiten und Tipps zu Badeplätzen machen das Buch zu einem perfekten Begleiter für Ausflüge im Kaiserstuhl-Gebiet.

Seit 25 Jahren ist **Matthias Schopp** zu Fuß in den Bergen unterwegs – Wandern, Bergsteigen und Skifahren sind seine großen Leidenschaften. Der Lehrer an einem Gymnasium im Hochschwarzwald stand bereits auf 30 Viertausendern in den Alpen und hat Expeditionen in die Anden, den Kaukasus und andere Gebirge der Welt unternommen. In seiner Wahlheimat, dem Schwarzwald, ist er, wann immer es ihm möglich ist, draußen unterwegs.



Kartenveröffentlichungen

Großglockner (Wander-, Rad- und Freizeitkarte)



EUR 12,90

EAN: 9783707920635, Verlag: Freytag-Berndt und ARTARIA

Erscheinungsjahr: 2023, mit APP, wasserfest und reißfest, Maßstab: 1:50.000

Die Wander-, Rad- und Freizeitkarte Großglockner bietet detaillierte Informationen über die verschiedenen Wander- und Radwege in der Region rund um den höchsten Berg Österreichs. Der Sonnblick, Kaprun und Zell am See sind nur einige der weiteren touristischen Highlights in der Region.

Mit der Wander- und Radkarte können Sie Ihre Touren ideal planen und sich über die Sehenswürdigkeiten entlang der Route informieren.

Die verknüpfte Gratis-Version der Rother- App bietet eine digitale Karte mit den kompletten Wanderwegen am Großglockner sowie einige Beispiel-touren in der Region (kostenlose Registrierung notwendig).

Villach – Faaker See (Wander-, Rad- und Freizeitkarte)



EUR 12,90

EAN: 99783707922103, Verlag: Freytag-Berndt und ARTARIA

Erscheinungsjahr: 2023

mit Infoguide, GPX-Tracks, wasserfest und reißfest, Maßstab: 1:50.000

freytag & berndt-Wanderkarten sind dank der detaillierten digitalen Kartographie und der genauen Maßstäbe ideale Begleiter beim Wandern, Bergsteigen und auf Skitouren. Sie werden regelmäßig überarbeitet und enthalten aktualisierte Informationen zu Wanderwegen, Rad- und Mountainbikestrecken, Hütten, Naturdenkmälern, kulturellen Sehenswürdigkeiten und Freizeiteinrichtungen. Das beiliegende Informationsheft enthält eine Auswahl der besten Wanderwege, Radwege und Mountainbikestrecken sowie eine kurze Beschreibung der einzelnen Gemeinden mit ihrem Freizeitangebot.

Freizeitinformationen, Wander- und Weitwanderwege, Mountainbike- und Radtouren, Ortsregister mit Postleitzahlen, GPS-tauglich, Klettersteig, Skiroute, Langlaufrouete, Nordic-Walking-Strecke, doppelseitig; Region: Faaker See, Ossiacher See, Villach, Dreiländereck, Unteres Gailtal, Kärnten; besondere Wander-Themenwege: Via Alpina, Wörthersee-Höhenrundwanderweg, Jakobsweg, Weg des Buches, Hemmapilgerweg, Alpe Adria Trail, Marienpilgerweg, Mittagkogel, Dobratsch.

Diese beiden Wanderkarten können Sie für Ihre Tour-Vorbereitung gerne in unserer Geschäftsstelle ausleihen.

Da auch weitere interessierte Mitglieder eine einwandfreie, unbeschädigte Karte vorfinden sollen, dürfen die Karten verständlicherweise **nicht auf Touren mitgenommen werden.**



Bericht von der Weidmannsruh

Text: Peter Becker, Foto: Firma Pehlert

Im letzten Heft berichteten wir vom Einbau der Zisterne und der neuen Aufbereitungsanlage. Pünktlich, zum Beginn der kalten Jahreszeit, fing die alte Heizung an zu streiken. Eine Fachfirma besorgte hierfür die erforderlichen Ersatzteile für die veraltete Gasheizung, und wir konnten somit den Winter überbrücken.

Es wurden Angebote für eine neue Heizung eingeholt und diese wurde dann im März installiert. Leider ist auch die Solaranlage, sie ist jetzt 20 Jahre auf dem Dach, defekt. Die Anlage ist eben in die Jahre gekommen. Das Klima und die Temperaturen an der Hütte sind ja nicht mit den hiesigen hier bei uns im „Flachland“ zu vergleichen. Wer von euch schon einmal im Winter an der Hütte war, kennt die Verhältnisse dort. Angebote für eine Erneuerung der Solaranlage liegen schon vor.

Die Übernachtungszahlen für 2023 waren doch noch etwas höher als vorhergesagt.

So hatten wir insgesamt 1.548 Übernachtungen. Davon:

DAV-Mitglieder Erwachsene:	132
DAV-Mitglieder Kinder/Jugendliche:	40
Nichtmitglieder Erwachsene:	1.148
Nichtmitglieder Kinder/Jugendliche:	228

Für dieses Jahr sind zurzeit noch einige Wochenenden frei, und zwar: Ende Juni, Mitte Juli und Mitte November.

Im Mai fuhr Willi Klenner mit seiner Truppe wieder zur Hütte, um kleinere notwendige Arbeiten zu erledigen (Frühjahrsputz). Größere Reparaturen standen ja nicht an. So

wurden die Außenanlagen wieder auf „Vordermann“ gebracht und kleinere Reparaturarbeiten durchgeführt.

Das Hüttenteam – Peter Becker und Willi Klenner – wünscht euch allen einen erfolgreichen und unfallfreien Bergsommer!

Die neue Flüssiggasanlage im Versorgungsraum





Ansprechpartner des Alpenvereins Beckum

Vorstand

Thomas Roßbach	1. Vorsitzender	Avermannskamp 10a, 59227 Ahlen Tel.: (0 23 82) 85 35 85 Thomas.Rossbach@alpenverein-beckum.de
Tobias Grote	2. Vorsitzender + Referent Klettergebiete	Tobias.Grote@alpenverein-beckum.de Geisbergstraße 9, 59302 Oelde Tel.: (0 25 29) 94 91 75
Hubert Stövesand	Schatzmeister + Mitarbeiter Geschäftsstelle	Soestweg 13, 59269 Beckum Tel.: (0 25 21) 1 39 43 Hubert.Stoesand@alpenverein-beckum.de info@alpenverein-beckum.de
Barbara Grote	Schriftführerin	Barbara.Grote@alpenverein-beckum.de
Marius Knepper	Jugendreferent/ Trainer C Sportklettern	Marius.Knepper@alpenverein-beckum.de
Oliver Schmidt-Formann	Naturschutzreferent	Oliver.Schmidt-Formann@alpenverein-beckum.de
Michaela Dittrich	Öffentlichkeitsreferentin	Michaela.Dittrich@alpenverein-beckum.de

Beirat

Manfred Kolkmann	Redaktion Sektionsheft	Everkekamp 9, 59269 Beckum Tel.: (0 25 21) 1 46 24 redaktion@alpenverein-beckum.de Manfred.Kolkmann@alpenverein-beckum.de
Max Hegemann	Ausbildungsreferent/ Trainer C Sportklettern/ Jugendgruppe JDAV	Max.Hegemann@alpenverein-beckum.de
Uwe Conrad	Wegereferent	Am Huckenhholz 15d, 59071 Hamm Tel.: (0 23 81) 49 21 41 Uwe.Conrad@alpenverein-beckum.de
Siegfried Räcke	Trainer C Sportklettern/ Kletteranlage Phoenix-Park/ Klettergruppe Breitensport PSA-Sachkundiger für Bergsport	Tel.: (01 72) 9 35 46 63 Siegfried.Raecke@alpenverein-beckum.de
Willi Klenner	Hüttenwart Instandsetzung/ Wanderleiter	Sprenheide 8, 59329 Wadersloh Tel.: (0 25 23) 75 66 Willi.Klenner@alpenverein-beckum.de
Peter Becker	Hüttenwart Verwaltung + Mitarbeiter Geschäftsstelle	Südstraße 19, 59269 Beckum Tel.: (02521) 82 83 453 Peter.Becker@alpenverein-beckum.de info@alpenverein-beckum.de



Beirat

Iris Jungbluth	Wanderwartin	Tel.: (01 76) 96 98 03 79 Tageswanderung@alpenverein-beckum.de Iris.Jungbluth@alpenverein-beckum.de
Klaus Hogrebe	Sportklettergruppe „real up“/ Beauftragter für Wettkampfklettern	Bismarckstraße 14, 59302 Oelde Tel.: (0 25 22) 96 14 44 Mobil: (01 71) 4 78 70 44 Klaus.Hogrebe@alpenverein-beckum.de
Lydia Mihlan	Rad und Wandern mit Genuss/ ADFC-TourGuide	Tel.: (0 25 21) 1 56 01 Lydia.Mihlan@alpenverein-beckum.de
N. N.	Vortragsreferent	

Sonstige Funktionen

Monika Mersmann	Frauengruppe „Alpenveilchen“	Münsterweg 14a, 59269 Beckum Tel.: (0 25 21) 69 27 Monika.Mersmann@alpenverein-beckum.de
Eric Mense	Jugendgruppe JDAV und Kletterbetreuer/ Routenbauer	Eric.Mense@alpenverein-beckum.de
Maike Töpsch	Jugendgruppe JDAV/ Trainerin C Breitensport Indoor	Maike.Toepsch@alpenverein-beckum.de
Ines Forthaus	Jugendleiterin/ Kindergruppe U12	Ines.Forthaus@alpenverein-beckum.de
Hanna Hölter	Jugendleiterin/ Kindergruppe U12	Hanna.Hoelter@alpenverein-beckum.de
Imke Kissenbeck	Jugendleiterin/ Kindergruppe U12	Imke.Kissenbeck@alpenverein-beckum.de
Maximilian Roer	Jugendleiter/ Kindergruppe U12	Maximilian.Roer@alpenverein-beckum.de
Nicole Bäumer	Familienklettergruppe/ Girls on the Rock	Nicole.Baeumer@alpenverein-beckum.de
Marlies Bergedieck	Wanderleiterin	Marlies.Bergedieck@alpenverein-beckum.de
Thomas Dreier	Wanderleiter	Spiekersstraße 4, 59269 Beckum Tel.: (01 73) 7 64 81 67 (abends) Thomas.Dreier@alpenverein-beckum.de
Ludger Freßmann	Trainer C Bergwandern	Eisenbahnstraße 40, 48231 Warendorf Tel.: (01 72) 5 32 85 59 Ludger.Fressmann@alpenverein-beckum.de
Marie-Kristin Freßmann	Wanderleiterin	Marie-Kristin.Fressmann@alpenverein-beckum.de



Sonstige Funktionen

Christian Huster	Wanderleiter	Habichthöhe 27, 59302 Oelde Tel.: (0 25 29) 71 26 Christian.Huster@alpenverein-beckum.de
Christof Mittmann	Wanderleiter	Im Soestkamp 21, 59269 Beckum Tel.: (0 25 21) 1 84 93 Christof.Mittmann@alpenverein-beckum.de
Ralf Nüse	Wanderleiter	Am Hesekamp 8, 59329 Wadersloh Tel.: (0 25 23) 60 62 Ralf.Nuese@alpenverein-beckum.de
Dr. Gregor Schwert	Wanderleiter	Schubertstraße 1, 59269 Beckum Tel.: (0 25 21) 1 81 81 Gregor.Schwert@alpenverein-beckum.de
Lukas Brexler	Trainer B Alpinklettern	Tel.: (01 52) 08 56 14 71 Lukas.Brexler@alpenverein-beckum.de
Bernhard Emberger	Trainer C Sportklettern Breitensport Indoor & Outdoor/ Jugendleiter	Bernhard.Emberger@alpenverein-beckum.de
Bernd Limbach	Trainer C Bergsteigen	Bernd.Limbach@alpenverein-beckum.de
Jörg Böger	Kletterbetreuer	Joerg.Boeger@alpenverein-beckum.de
Jessica Kirschke	Kletterbetreuerin	Jessica.Kirschke@alpenverein-beckum.de
Swantje Tenberken	Kletterbetreuerin	Swantje.Tenberken@alpenverein-beckum.de
Margret Räcke	Kletterbetreuerin/ Girls on the Rock	Tel.: (01 51) 15 24 70 74
Michael Barkey	Kletterbetreuer	Michael.Barkey@alpenverein-beckum.de
Axel Gaschler	Trainer C Sportklettern Breitensport Indoor	Axel.Gaschler@alpenverein-beckum.de
Andreas Stahlkopf	Kletterbetreuer	Andreas.Stahlkopf@alpenverein-beckum.de
Jörn Lillmannmöns	Offener Klettertreff	Joern.Lillmannmoens@alpenverein-beckum.de
Andre Vorlicek	Offener Klettertreff	Andre.Vorlicek@alpenverein-beckum.de
Mike Schmidt	Trainer C Sportklettern/ Offener Klettertreff/ Beauftragter für Routenbau	Mike.Schmidt@alpenverein-beckum.de
Josef Franke	Trainer C Skilanglauf	Galileistraße 3, 59320 Ennigerloh Tel.: (01 74) 2 80 80 00 (abends) Josef.Franke@alpenverein-beckum.de



Deine Mitfahrzentrale für die Berge



In abgelegenen Bergregionen stoßen öffentliche Verkehrsmittel oft an ihre Grenzen. Mit Moobly kannst du Fahrten anbieten oder suchen – schnell und digital.

Finde Mitfahrgelegenheiten für die nächste Bergtour und schütze gleichzeitig unsere Bergwelt!



**Schützen,
was wir lieben**



**Gemeinsam
mehr erreichen**



**Einfach,
digital, sicher**



Warum Moobly?

Gemeinsam schützen wir die Alpen und reduzieren CO₂-Emissionen, indem wir Fahrgemeinschaften bilden. Spaß am Bergsteigen und die Möglichkeit, neue Freunde oder Bergsportpartner*innen zu finden, stehen im Vordergrund. Wir bieten einfache und sichere digitale Fahrtsuche und unterstützen euch bei Fragen und Anliegen.

Am besten gleich anmelden
und gemeinsam losfahren.

www.moobly.de

powered by DAV Summit Club



Wir gratulieren zum Geburtstag!

Zeitraum Januar–Mai 2024

90 Jahre

Striethorst, Margret/Beckum

85 Jahre

Gövert, Herbert/Wadersloh

80 Jahre

Berbecker, Brigitte/Bönen
Dreier, Wilhelm/Beckum
Flüchter, Bernd/Warendorf
Sternkopf, Helga/Beckum

75 Jahre

Baumgartl, Horst/Gütersloh
Bellenhaus, Peter/Beckum
Brüggenolte, Karl/Lippstadt
Löckmann, Rolf/Sendenhorst
Nolte, Hans Werner/Rheda-Wiedenbrück
Pahlenkemper, Bernhard/Ennigerloh
Prüfer, Dieter/Versmold

70 Jahre

Bohnenkamp, Brigitte/Beckum
Bonekamp, Hubert/Ennigerloh
Bonekamp, Irmgard/Ennigerloh
Bücker-Gärtner, Franz/Wadersloh
Dreesbach, Harald/Hamm
Feldmann, Maria/Herzebrock-Clarholz
Heinisch, Rita/Hamm
Hubbertz/Dr. Ludwig/Oelde
Kienz, Christa/Beckum
Lohmann, Ulrich/Ahlen
Mersmann, Manfred/Ahlen
Walter, Lothar/Hamm
Westarp, Meinolf/Oelde
Wiefel, Helmut/Herzebrock-Clarholz

70 Jahre

Zicholl, Hans Joachim/Soest

65 Jahre

Barkey, Elisabeth/Gütersloh
Baumeister, Michael/Herzebrock-Clarholz
Bergmann, Thomas/Warendorf
Gärtner, Rita/Lippstadt
Grob-Schlömer, Renate/Beckum
Heinrichsmeier, Günter/Hamm
Henning, Kai/Hamm
Kastner, Arnold/Ahlen
Köster, Jürgen/Hamm
Koyro, Karin/Ahlen
Krause, Detlef/Beckum
Lippert, Theo/Beckum
Meiners, Sieglinde/Gütersloh
Mihlan, Lydia/Beckum
Nack, Holger/Schwerte
Ossenbrink, Reinhard/Oelde
Pingel, Ulrich/Oelde
Preuten-Flick, Birgit/Ahlen
Rothfeld, Werner/Wadersloh
Seel, Helmut/Lippstadt
Simon/Dr. Rita/Beckum
Stegemann, Angelika/Münster
Steltig, Elisabeth/Ahlen
Stroband, Willi/Ahlen

60 Jahre

Becker, Rainer/Rheda-Wiedenbrück
Behne, Birgit/Oelde
Beisenkötter/Dr. Bernhard/Beckum
Bischoff, Christian/Geseke
Bohle/Dr. Matthias/Hamm
Brandenburg, Martina /Hamm



Wir gratulieren zum Geburtstag!

Zeitraum Januar–Mai 2024

60 Jahre

Busch, Hanna/Ennigerloh
 Caßens, Norbert/Nottuln
 Dreyer, Karl-Heinz/Ascheberg
 Elhardt, Armin/Unna
 Fischer, Burkhard/Wadersloh
 Giere, Martina/Wadersloh
 Glodde, Volker/Warendorf
 Haase-Reck, Frank/Welver
 Harhoff, Sabine/Ahlen
 Hülshorst, Annette/Verl
 Jung, Roland /Dortmund
 Koppenstein, Renate/Ennigerloh
 Köß, Barbara/Oelde
 Liermann, Jutta/Rheda-Wiedenbrück
 Mersmann, Alice/Ahlen
 Mester, Claudia/Beckum
 Milkowski, Katrin/Oelde
 Mors, Andreas/Werne
 Nüse, Gisela/Wadersloh
 Paetschke, Dirk/Hamm
 Rauch, Hans Werner/Soest
 Roßbach, Thomas/Ahlen
 Rotermund, Anja/Hamm
 Schmidt, Reinhild/Beckum

60 Jahre

Semmann, Kai/Münster
 Spanuth, Susanne/Beckum
 Stutenbäumer, Martin/Beckum
 Tenberken, Thomas/Rheda-Wiedenbrück
 Walljasper, Markus/Oelde
 Wenkel, Klaus/Werl

50 Jahre

Bontenackels, Gunda/Unna
 Breul, Christian/Sendenhorst
 Burholt, Sabine/Ennigerloh
 Busse, Mario/Oelde
 Fischer, Christian/Beckum
 Grote, Tobias/Oelde
 Grundmeyer, Stefan/Warendorf
 Hillebrand, Marco/Menden
 Hoffmeister, Sabine/Hamm
 Labitzke, Gerald/Gütersloh
 Lücke, Andrea/Warendorf
 Matlachowski, Ute/Verl
 May, Detlev/Münster
 Müller, Stephanie/Hiddenhausen
 Rohrbach, Christoph/Emsdetten

Mitglieder besser informieren

Um Sie, liebe Mitglieder, **z. B. zu bestimmten Anlässen** sowie über **kurzfristige Termine oder Änderungen** umfassend und sofort aufklären zu können, möchten wir Ihnen diese Informationen gerne per E-Mail mitteilen.

Wir wünschen uns, dass Sie (und Ihre Familienangehörigen, sofern bei uns Mitglied) uns – sofern noch nicht geschehen – **Ihre E-Mail-Adresse** unserer Geschäftsstelle **mitteilen**: info@alpenverein-beckum.de.

Oder Sie nehmen die **Änderung selbst** unter mein.alpenverein.de vor.



Neue Mitglieder der Sektion

Neuaufnahmen November 2023–April 2024

Herzlich willkommen, liebe Neumitglieder, in der DAV-Sektion Beckum!

Es freut uns, dass Sie zu uns gefunden haben, denn die Liebe zur Natur und zu den Bergen verbindet uns alle. Wir hoffen, dass Sie sich in unserer Sektion wohl fühlen und unsere Sektionsangebote und die des Deutschen Alpenvereins reichlich nutzen.

Wir laden Sie alle ein, rege an unserem Vereinsleben bei unseren Sektionsveranstaltungen im Kreise Gleichgesinnter teilzunehmen. Wenn Sie sich zur aktiven Mitarbeit entschließen, freuen wir uns ganz besonders.

Auch mit Ihren Wünschen und Anregungen dürfen Sie sich gerne an uns wenden (siehe unter „Ansprechpartner des Alpenvereins Beckum“ in diesem Heft, Seiten 42–44).

Beier, Eva-Elina/Ahlen	Heyna, Marcel/Everswinkel
Bergmann, Johannes/Welver	Hilbertz, Anna/Erwitte
Bremen, Piet/Werl	Hilbertz, Nils/Erwitte
Bremen, Simone/Werl	Hinschen, Daniel/Oelde
Bremen, Titus/Werl	Junkermann, Melanie/Bönen
Brickenkamp, Andreas/Gütersloh	Klauke, Helmut/Hamm
Bronold, Steffi/Bielefeld	Klein, Anne/Werne
Daut, Sören/Beckum	Klein, Paul Jannis/Werne
Debbert, Simone/Beckum	Knetsch, Simon/Drensteinfurt
Duminski, Thorsten/Gütersloh	Knittel, Jennifer/Senden
Elmiger, Frederic/Bielefeld	Krull, Franziska/Beckum
Elmiger, Luca Jade/Bielefeld	Küsterameling, Willy/Wadersloh
Fasshauer, Ben/Langenberg	Langerbein, Boris/Lippetal
Feldotto, Alexandra/Ahlen	Langerbein, Jano/Lippetal
Fengler, Lia/Beckum	Langerbein, Maja/Lippetal
Fiehe, Sophia/Ahlen	Langerbein, Nele/Lippetal
Groß-Albenhausen, Thomas/Ahlen	Langerbein, Tanja/Lippetal
Großbrockhoff, Jan/Ahlen	Liebehenschel, Daniela/Hamm
Großherode, Laura/Oelde	Liebehenschel, Dark/Hamm
Grümme, Birgit/Lippetal	Liebehenschel, Lena/Hamm
Grümme, Marten/Lippetal	Liebehenschel, Lukas/Hamm
Grümme, Simon/Lippetal	Maibaum, Stefan/Herzebrock-Clarholz
Grümme, Thorsten/Lippetal	Mentel-Fust, Nadia/Lippetal-Oestinghausen
Grundmann, Martin/Sendenhorst	Müller, Dennis/Beckum
Hahn, Ringo/Beckum	Müseler, Moritz/Ahlen
Hattwig, Anett/Bönen	Müseler, Sarah/Ahlen
Hattwig, Louis/Bönen	Müseler, Torben Ralph/Ahlen
Herrmann, Immanuel/Soest	Nussbaum, Julina-Zoe/Beckum




Oppermann, Stefan/Everswinkel
Overbeck, Julia/Herzebrock-Clarholz
Paschedag, Marco/Oelde
Paschedag, Mia/Oelde
Penno, Nina/Beckum
Petschel, Anton/Beckum
Plugge, Ulrike/Oelde
Rauch, Anke/Soest
Rauch, Hans Werner/Soest
Reichelt, Michael/Hamm
Reichelt, Mats/Hamm
Remor, Carla/Hamm
Remor, Franca/Hamm
Remor, Martina/Hamm
Remor, Romano/Hamm
Richter, Katja/Oelde
Richter, Sascha/Oelde
Rodriguez, Luis Anibal/Dortmund
Roscales, Felix/Wadersloh

Rosenthal, Rene/Oelde
Sievers, Fiete/Sassenberg
Spexard, Johanna/Rietberg
Steltig, Elisabeth/Ahlen
Stickl-Rodriguez, Vanessa/Dortmund
Stöhr, Leonhard/Warendorf
Swonke, Petra/Rheda-Wiedenbrück
Theobald, Monika/Oelde
Tripp, Ella/Ahlen
Tripp, Frieda/Ahlen
Tripp, Julius/Ahlen
Tripp, Maike/Ahlen
Tripp, Stefan/Ahlen
Voss, Marcel/Beckum
Weinke, Simone/Münster
Weise, Jessica/Soest
Wenzlowski, Hans-Peter/Gelsenkirchen
Wettendorf, Kathrin/Oelde
Wiethaup, Jan/Oelde

Die passende **POWER** für all' Ihre Lebenslagen.

Ihre Energie für Beckum.

Unsere qualifizierten und engagierten
Mitarbeiter sind vor Ort persönlich
für Sie da.





Jubilare der Sektion Beckum im Jahr 2024

Wir gratulieren unseren Jubilaren dieses Jahres recht herzlich und danken für die langjährige Treue zum Deutschen Alpenverein und zur Sektion Beckum.

50 Jahre Mitgliedschaft im DAV

Klenner, Josef/Wadersloh
Klenner, Karin/Wadersloh
Niewöhner, Karl-Heinz/Rietberg

40 Jahre Mitgliedschaft im DAV

Becker, Gisela/Beckum
Redemeyer, Ernst-Dieter/Ahlen
Wiegeler, Andreas/Ennigerloh

25 Jahre Mitgliedschaft im DAV

Böhnisch, Ingo/Ahlen
Bollmer, Friederike/Beckum
Bollmer, Lars/Beckum
Bollmer, Niklas/Beckum
Brexler, Birgit/Bodolz

25 Jahre Mitgliedschaft im DAV

Brexler, Lukas/Kochel
Ewald, Christel/Ennigerloh
Ewald, Günter/Ennigerloh
Filter, Elisabeth/Rheda-Wiedenbrück
Filter, Matthias/Rheda-Wiedenbrück
Harms, Annette/Ennigerloh
Harms, Dieter/Ennigerloh
Hartmann, Wilhelm/Ahlen
Huperz, Ralf/Oelde
Pieper, Franz-Josef/Geseke
Pohlmeyer, Bernhard/Oelde
Roggenkamp, Hendrik/Beckum
Schmidt-Formann, Dr. Oliver/Hamm
Schreiber, Pascal/Schierling
Stoffer, Ulrich/Hamm

Jugendherbergsausweise im Verleih



Liebe Sektionsmitglieder,

falls Sie bei Ihren Unternehmungen beabsichtigen, in Jugendherbergen zu übernachten, stehen Ihnen auch in 2024 in unserer Geschäftsstelle [zur Ausleihe](#)

2 Jugendherbergs-Gruppenausweise (für Gruppen gilt eine Mindestbelegung von 4 Personen!)

dafür zur Verfügung. Bei der Ausleihe sind **20 € Pfand** zu hinterlegen.
Die Ausleihe sollte frühzeitig angemeldet werden.

Nähere Infos dazu in der Geschäftsstelle, Tel. (0 25 21) 2 82 73
(dienstags: April–September 18–20 Uhr + Oktober–März 18–19 Uhr)
oder info@alpenverein-beckum.de



Da Bergwandern eine der beliebtesten Tätigkeiten der DAV-Mitglieder ist und um unseren zahlreichen Mitgliedern daher auch weiterhin ein vielfältiges Programm in diesem Bereich bieten zu können, suchen wir **interessierte ehrenamtliche Mitglieder**, die gerne mit Gleichgesinnten unterwegs sind und **sich im Bereich Bergwandertouren und Hüttentouren als Leitungs- bzw. Führungskräfte engagieren** möchten.

Dazu bietet der DAV Kurse als

Wanderleiter – Trainer C Bergwandern

jährlich von Mai bis September an.

Die Ausbildung sowie die spätere regelmäßige Weiterbildung erfolgen über das Lehrteam des DAV. Die Kosten werden zum großen Teil von der Sektion getragen.

Für weitere Informationen stehen unser Vorsitzender Thomas Roßbach, unsere Wanderwartin Iris Jungbluth sowie unser Ausbildungsreferent Max Hegemann gern zur Verfügung (Kontaktmöglichkeiten siehe unter „Ansprechpartner des Alpenvereins Beckum“ auf den Seiten 42–44).

Jedes Jahr einen Baum: 100 Jahre Alpenverein Beckum e. V.



Text und Foto: Oliver Schmidt-Formann

Mit dem Jubiläum im nächsten Jahr sind vielfältige Aktionen und Termine in Planung. Eine besondere Aktion soll im Frühjahr 2025 stattfinden.

Aus Anlass des 100-jährigen Vereinsbestehens konnten wir mit der Stadt Beckum vereinbaren, 100 Bäume zu pflanzen.

Die Pflanzaktion soll im nächsten Jahr zur Unterstützung eines Waldbestands in der Phoenix – auf einer Fläche in unmittelbarer Nachbarschaft zum Kletterzentrum – stattfinden.

Gepflanzt werden voraussichtlich Stieleichen und Erlen als Forstware, also in einer Größe von circa 100 bis 125 cm.

Den genauen Termin werden wir im Herbst/Winter dieses Jahres festlegen und bekannt geben. Dann werden sicherlich viele helfende Hände gesucht und gerne gefunden.

Mit der Pflanzung wollen wir ein eindeutiges Zeichen setzen, dass sich der Verein dem Klimaschutz verpflichtet fühlt. Es bleibt ausgesprochenes Ziel, bis zum Jahr 2030 auch als Sektion klimaneutral aufgestellt zu sein.



i Versicherungsschutz durch ASS

DAV-Mitglieder genießen Versicherungsschutz im Rahmen des Alpenin Sicherheits-Service (ASS). Einzelheiten dazu unter www.alpenverein.de unter der Rubrik Home/Services › Versicherungen.

Im Schadensfall kann man dort auch das Schadensformular zum Ausfüllen herunterladen. Beim Versenden per Post oder Fax darf aber nie die **Originalunterschrift** fehlen!



Raus in die Natur

Unsere Marken für Ihr Outdoor-Erlebnis:

LOWA
simply more...

KEEN

HOKA

DOLOMITE
1897

MEINDL

Spiekersstraße 4
59269 Neubeckum

www.schuhhaus-dreier.de

Dreier
Schuh & Fashion

Neues Projekt Boulderturm

Text: Siegfried Räcke/Mike Schmidt/Marius Knepper/Eric Mense, Abbildungen: Hersteller

Wie euch bestimmt bekannt ist, ist Klettern mittlerweile vom Alpinsport zum Trendsport geworden.

Das betrifft nicht nur das klassische Seilklettern, sondern auch (und vor allem) das Bouldern.

Besonders beim Bouldern ist das Erarbeiten der ungewöhnlichen, dynamischen oder spaßigen Bewegungen.

Dies geschieht häufig in Gruppen und auch mit bis dahin fremden Kletterern.

Auch wenn oft im Freundeskreis zusammen gebouldert wird, gibt es das Prinzip der Seilschaften nicht. Dies ermöglicht auch Neueinsteigern einen schnellen und schönen Kontakt zum Sport, ohne vorher einen Kurs zu belegen.


Auch für eingefleischte Seilkletterer bringt das Bouldern Vorteile: Es kann gezielt auf Griffkraft, bestimmte Bewegungen oder Techniken hin trainiert werden.

Auch im Seil geht der Trend immer mehr hin zu technisch anspruchsvollen, kreativen Bewegungen. Die ein oder andere Boulder-Session ist daher auch für Seilkletterer interessant.


Auch an unserem Verein ist der Trend nicht spurlos vorbeigegangen.

Da der neue Kletterturm ein großer Erfolg für unsere Sektion ist, haben Siegfried, Mike, Marius und Eric Mitte letzten Jahres vom Vorstand den Auftrag bekommen, über die Möglichkeiten und Kosten eines Boulderturms zu beraten.

Da der Turm aber natürlich für und im Sinne der Sektion gebaut werden soll, stellen wir euch hier an 3 Beispielen unsere Erkenntnisse vor:





Boulderturm klein



Boulderturm klein

Boulderfläche	113 m ²
Mattenfläche	126 m ²
Kosten (ohne Matte)	91.000 €
Bouldermatte	26.000 €
Summe	117.000 €
Mehrpreis der Jahreskarte für A/C-Mitglieder (Vorstandssitzung am 07.12.2023)	von 60 € auf ca. 90 €
Berechnungsbasis: August 2023. Preis ohne Fundament, Griffe und Erdarbeiten	

*Boulderturm mittel**Boulderturm groß***Boulderturm mittel**

Boulderfläche	170 m ²
Mattenfläche	178 m ²
Kosten (ohne Matte)	136.000 €
Boulderplatte	36.500 €
Summe	172.500 €

Mehrpreis der Jahreskarte für A/C-Mitglieder
(Vorstandssitzung
am 07.12.2023) von 60 € auf ca. 120 €

Berechnungsbasis: August 2023. Preis ohne
Fundament, Griffe und Erdarbeiten

**Boulderturm groß**

Boulderfläche	220 m ²
Mattenfläche	265 m ²
Kosten (ohne Matte)	172.000 €
Boulderplatte	52.500 €
Summe	224.500 €

Mehrpreis der Jahreskarte für A/C-Mitglieder
(Vorstandssitzung
am 07.12.2023) von 60 € auf ca. 150 €

Berechnungsbasis: August 2023. Preis ohne
Fundament, Griffe und Erdarbeiten

Kostenübersicht

	klein	mittel	groß
Investitionskosten			
Boulderfläche	113 m ²	170 m ²	220 m ²
Mattenfläche	126 m ²	178 m ²	265 m ²
Kosten (ohne Matte)	91.000 €	136.000 €	172.000 €
Boulderplatte	26.000 €	36.500 €	52.500 €
Zwischensumme	117.000 €	172.500 €	224.500 €

Zusätzliche geschätzte Kosten

Fundament	10.000 €	20.000 €	30.000 €
Griffe/Volumen	15.000 €	22.500 €	29.000 €
Erdarbeiten	5.000 €	8.000 €	10.000 €
Zaun	0 €	1.000 €	2.000 €
Zwischensumme	30.000 €	51.500 €	71.000 €

Summe	147.000 €	224.000 €	295.500 €
--------------	------------------	------------------	------------------

Laufende Kosten (pro Jahr)

Matte (Rücklage)	2.600 €	3.650 €	5.250 €
Griffe/Volumen	1.500 €	2.250 €	2.900 €
Externe Schrauben	3.000 €	3.000 €	3.000 €
Wartung	200 €	200 €	200 €
Summe	7.300 €	9.100 €	11.350 €

Zur Abstimmung stehen vor Ort folgende Möglichkeiten:

Möglichkeit	Investitionskosten	Jahreskarte für Mitglieder der Sektion Beckum				
		A/C/Fam. a	B	Fam.	K15	K10
1) Kleiner Boulderturm	147.000 €	90 €	45 €	135 €	22,50 €	0 €
2) Mittlerer Boulderturm	224.000 €	120 €	60 €	180 €	30 €	0 €
3) Großer Boulderturm	295.500 €	150 €	75 €	225 €	37,50 €	0 €
4) Abwarten	0 €	60 €	30 €	90 €	15 €	0 €
5) Ablehnen	0 €	60 €	30 €	90 €	15 €	0 €

A: Vollmitglieder, **B:** ermäßigte Mitglieder (Ehe- oder Lebenspartner und Jugendliche/Junioren 16–24 Jahre), **C:** DAV-Mitglied, das regulär in einer anderen Sektion als Hauptmitglied geführt ist, **Fam.:** Familienmitgliedschaft (Partnerschaft) mit Kindern/Jugendlichen unter 16 Jahren, **Fam. a:** Familienmitgliedschaft (alleinerziehend) mit Kindern/Jugendlichen unter 16 Jahren, **K15:** Kinder/Jugendliche 10–15 Jahre, **K10:** Kinder unter 10 Jahren



Am Sonntag, den 15. September 2024 um 14 Uhr werden wir auf einer Veranstaltung auf der Kletteranlage dieses Projekt mit den **Möglichkeiten 1–5 diskutieren** und das Meinungsbild einholen. Bei schlechtem Wetter werden wir euch kurzfristig einen anderen Ort mitteilen. Wir freuen uns über eine rege Beteiligung!

Bei den Zahlen handelt es sich um ungefähre Zahlen (Ende 2023). Wenn sich das Projekt konkretisiert, werden die Zahlen aufgrund der möglichen Preisveränderungen (Materialkosten, Stundenlöhne etc.) ggf. angepasst.

Sollte das Meinungsbild der Jahreskarteninhaber positiv für einen Boulderturm-Neubau sein, würde letzten Endes mit einem Beschluss in der nächsten Mitgliederversammlung eine Entscheidung fallen.

Neue Mitgliedsbeiträge ab 1. Januar 2025

Text: Thomas Roßbach

Unsere Mitgliederversammlung am 12. April ist dem Vorschlag des Vorstands zur Erhöhung des Mitgliedsbeitrags um 10,00 Euro für Vollmitglieder (Kategorie A-Mitglied), 5,00 Euro bei ermäßigten Mitgliedern (Kategorie B-Mitglied, Junior und Senior) sowie 2,50 Euro bei Jugendlichen (Kategorie Kinder und Jugendliche) ohne Gegenstimme gefolgt.

Kinder und Jugendliche im Familienbeitrag bleiben weiter beitragsfrei.

Die Erhöhung setzt sich aus folgenden Beträgen zusammen:

- 3,50 Euro Verbandsbeitrag
- 1,50 Euro Hüttenumlage
- 1,00 Euro Verbandsbeitrag
- 2,00 Euro für Klimaschutzprojekte innerhalb unserer Sektion zur Kompensation unserer Klimabilanz
- 2,00 Euro allgemeine Kostensteigerungen

Es ist wie schon in den vergangenen Jahren wieder geplant, dass der Beitrag mindestens für 5 Jahre Bestand haben soll. Der Sektionsanteil ist sogar zuletzt vor 11 Jahren erhöht worden!

Schon gewusst?

Unter **mein.alpenverein.de** können Sie Ihre

Konto-, Adress-, Namens- oder E-Mail-Änderungen selbst vornehmen!



Wichtige Mitteilungen der Geschäftsstelle!

Öffnungszeiten unserer Geschäftsstelle:

jeden Dienstag:

Oktober–März 18–19 Uhr,

April–September 18–20 Uhr

Nutzen Sie außerhalb der Geschäftszeit die Möglichkeit, uns per Anrufbeantworter unter Telefon (0 25 21) 2 82 73 oder E-Mail unter info@alpenverein-beckum.de zu informieren.

Änderungsmitteilungen – wichtig für das Mitglied

Änderungen von Anschriften, Bankverbindungen oder E-Mail-Adressen teilen Sie bitte **umgehend der Geschäftsstelle** unserer Sektion in Beckum mit und **nicht an die Zentrale nach München!**

Oder Sie nehmen die Änderung selbst unter mein.alpenverein.de vor!

Nur so ist gewährleistet, dass der Ausweis, die PANORAMA sowie die SEKTIONSINFOS ohne Verzug und unnötige Kosten zugestellt werden können.

Bei einem **Verlust des Ausweises** ist eine Meldung an unsere Geschäftsstelle zu schicken, die Ihnen dann einen neuen Ausweis zuschickt.

Senioren, die in 2024 das **70. Lebensjahr** vollenden, können auf Antrag (spätestens bis 16. Dezember!) ab 2025 den ermäßigten Seniorenbeitrag erhalten.

Der Antrag muss schriftlich an die Geschäftsstelle erfolgen. Verspätet eingehende Anträge können dann erst für 2026 berücksichtigt werden!

Wichtig für das Mitglied!

Sollten Sie die DAV-Zeitschrift PANORAMA sowie die SEKTIONSINFOS einmal nicht erhalten, wenden Sie sich bitte umgehend an die Geschäftsstelle. Leider ist die Zustellung nicht immer gesichert.

Post vom DAV ist keine Werbung! Öffnen Sie alle Briefe, es könnte z. B. Ihr neuer Mitgliedsausweis sein.

Kündigung

Eine Kündigung der Mitgliedschaft ist laut unserer Satzung schriftlich oder per E-Mail **immer bis zum 30. September eines Jahres** an die Geschäftsstelle zu richten, wenn diese bis zum Jahreswechsel wirksam werden soll.

Später eingehende Kündigungen können dann erst zum 31. Dezember des Folgejahres berücksichtigt werden.

Diese Regelung gilt ebenfalls bei einem Sektionswechsel.

Wir bitten um Ihr Verständnis.

Unsere Sektionsbücherei ...

befindet sich in der **Stadtbücherei Neubeckum**, Gottfried-Polysius-Straße 8, Telefon (0 25 25) 46 60, E-Mail: stadtbuecherei@beckum.de. Öffnungszeiten: Montag: 10–12 Uhr, Dienstag: 10–12 Uhr, 15–19 Uhr, Mittwoch: geschlossen, Donnerstag: 15–18 Uhr, Freitag: 9–16 Uhr, jeden 1. und 3. Samstag: 10–12 Uhr.

Hier kann **jedes Sektionsmitglied** – mit vorgezeigtem DAV-Ausweis – Bergbücher, Wanderführer und Hüttenverzeichnisse **kostenlos ausleihen!**



Die **DAV- sowie weitere Wanderkarten** sind jedoch weiterhin **ausschließlich in der Geschäftsstelle** erhältlich. Eine Übersicht der vorhandenen Wanderkarten können Sie unter <https://alpenverein-beckum.de/service/landkarten/> finden.

Hüttenschlafsäcke

aus **weicher Baumwolle** oder **kuscheliger Seide** können in unterschiedlichen Größen zu verschiedenen Preisen **günstig** in unserer Geschäftsstelle erworben werden.

Bitte beachten Sie, ...

dass sowohl die Besetzung als auch die Aufgaben in der Geschäftsstelle in **ehrenamtlicher Weise** erfolgen. Sollte uns mal eine Panne passieren, bedenken Sie bitte, dass Menschen für Sie arbeiten und daher auch nicht vor Fehlern gefeit sind.

Sollten Sie in Ihren Freundeskreisen Interessenten für eine Mitgliedschaft haben, so geben Sie die Anschriften bitte an uns weiter. Wir sorgen dann für die weiteren Formalitäten.

Oder die interessierten Personen gehen auf unsere Internetseite www.alpenverein-beckum.de und füllen den Online-Antrag selbst aus.

Wir wünschen Ihnen im Wanderjahr 2024 schöne Wanderungen und Bergtouren.

Sie wissen ja:

„Geh in die Berge und komm gut heim, das wünscht Ihnen die Sektion Beckum im Deutschen Alpenverein.“

*Hubert Stövesand und Peter Becker
von der Geschäftsstelle*





Aufgrund eines vollzogenen Umzugs in eine andere Region und zur Entlastung des Vorstands suchen wir im Zuge der Nachfolgeregelung für die vakante Stelle des bisher Verantwortlichen eine/n neue/n

Vortragsreferenten/Vortragsreferentin

Der Aufgabenbereich umfasst:

- Planung des Vortragsprogramms
- Organisation und Durchführung der Vorträge sowie Koordination der Helfer
- Referentenauswahl in Zusammenarbeit mit der Vortragsgemeinschaft des Landesverbands
- Preisverhandlungen

Interesse und Spaß an eigenverantwortlicher ehrenamtlicher Arbeit sowie Engagement sollten natürlich vorhanden sein. Außerdem vertreten Sie Ihren Bereich im Beirat der Sektion.

... und eins können wir der neuen Person versichern: Der Dank des Vorstandes und der Mitglieder ist Ihnen gewiss!

Interessierte wenden sich zwecks weiterer Informationen an unseren 1. Vorsitzenden Thomas Roßbach oder an unseren Schatzmeister Hubert Stövesand (Kontaktmöglichkeiten siehe unter „Ansprechpartner des Alpenvereins Beckum“ auf den Seiten 42–44).



Mitgliedsbeiträge der Sektion Beckum

(gültig seit dem 1. Januar 2021)

Mitgliederkategorie	Beitrag*	Aufnahmegebühr
Vollmitglied	60,00 €	15,00 €
Ermäßigtes Mitglied (Ehe-/Lebenspartner, Junioren 18–24 Jahre)	35,00 €	10,00 €
Kind/Jugend (Einzelmitgliedschaft)	20,00 €	5,00 €
Familienmitgliedschaft	95,00 €	25,00 €
Familienmitgliedschaft alleinerziehend	60,00 €	15,00 €
Senioren ab 70 Jahren (auf Antrag)	35,00 €	10,00 €
C-Mitglied (DAV-Mitglied, das in einer anderen Sektion als Hauptmitglied geführt ist)	18,00 €	5,00 €

- * Bei einem Eintritt in die Sektion ab dem 1. September wird eine Ermäßigung in Höhe von 50 % gewährt, jedoch nur im Beitrittsjahr.
- Kinder und Jugendliche im Rahmen der Familienmitgliedschaft zahlen bis zum 18. Geburtstag keinen Beitrag.
- Bei eheähnlicher Lebensgemeinschaft ist die Voraussetzung für eine Ermäßigung gleiche Adresse und Abbuchung von einem Konto.
- Senioren, die im laufenden Kalenderjahr das 70. Lebensjahr vollenden, können auf Antrag ab dem kommenden Jahr den ermäßigten Seniorenbeitrag erhalten. Der Antrag muss schriftlich an die Geschäftsstelle erfolgen.
- Die Aufnahmegebühr entfällt beim Wechsel aus einer anderen DAV-Sektion.

Irrtümer vorbehalten!

Große Ferienwohnung (bis 6 Personen) am Fuße der Zugspitze



Sehr ruhig und sonnig am Ortsrand von Grainau gelegen, herrlicher Blick auf das Wettersteinmassiv mit Zugspitze, Waxensteinen und Alpspitze; nur wenige Gehminuten von der Ortsmitte entfernt

Informationen: Klaus Hogrebe,
Bismarckstraße 14, 59302 Oelde
Telefon: (02522) 961444

www.hogrebe.net/ferienwohnung/

Die Bergwacht Kochel a. See im Porträt

Text: Lukas Brexler, Fotos: Bergwacht Kochel

In der Bergwacht Bayern sind alle 108 Bergrettungs-Bereitschaften der bayrischen Alpen und Mittelgebirge organisiert. Die Gemeinde Kochel a. See liegt in den bayrischen Voralpen, im Schatten von Jochberg, Herzogstand und Heimgarten. Das Dienstgebiet der Bergwacht Kochel a. See beinhaltet viele Herausforderungen und es sind jährlich etwa 70–80 Einsätze aller Arten abzuwickeln.

Zurzeit versehen 35 aktive Einsatzkräfte in sieben Dienstgruppen ihren Dienst. Heißt: Wenn die Alarmmeldung via Mobiltelefon oder Funkmeldeempfänger eintrifft, begehen sich die Bergwachtmänner und -frauen auf schnellstem Weg in die Rettungswache und rüsten sich für die bevorstehende Einsatzlage aus. Egal, ob erschöpftem Wanderer, gestürztem Mountainbiker, verunfalltem Kletterer oder vermisstem Bergsteiger: Wir helfen schnell und kompetent, unter Nutzung vieler technischer Möglichkeiten, sodass der Patient nach seinem Unfall bestmöglich versorgt und ggf. in die Klinik transportiert wird. Und das alles ehrenamtlich. 365 Tage im Jahr. 24 Stunden am Tag.



Ich kann mich gut an einen Einsatz im Spätherbst 2023 erinnern: „Person 15 m am Brandenstein vom Wanderweg abgestürzt“ lautete damals das Alarmstichwort. Aufgrund der einsetzenden Dunkelheit und eines Föhnsturms war an eine Hubschrauberunterstützung nicht zu denken. Wir erreichten die Patientin durch Aufbau eines Geländerseils im steilen Schrofengelände und konnten sie medizinisch erstversorgen. Der Abtransport mittels Gebirgstrage erforderte im Bergwald enorme Kräfte. Schließlich erreichten wir das Bergrettungsfahrzeug, mit dem die Patientin ins Tal transportiert





und im Anschluss mittels Rettungswagen in die Klinik überstellt wurde. Sie überstand den Unfall mit mittelschweren Verletzungen.

Der Weg zur aktiven Einsatzkraft der Bergwacht Bayern ist kein leichter: Sowohl für den Winter als auch den Sommerteil gibt es Eignungstests. Dazu zählen beispielsweise ein Berglauf über ca. 1.000 Hm in unter 90 Min. Auch Alpinklettern im vierten Grad, Skitechnik, eine Skitour inkl. Beurteilung der Lawinengefahr und eine Lawinenverschüttensuche stehen auf dem Programm. Wer bereits fertig ausgebildeter Skifahrer/Kletterer/Bergsteiger ist, tut sich hier deutlich leichter. Nach den Aufnahmeprüfungen stehen die Ausbildungslehrgänge an: mind. 80 Std. Notfallmedizin, Bergrettungstechniken Winter und Sommer, eine Grundausbildung am Helikopter und Naturschutz sind die wesentlichen Ausbildungsinhalte. Nach Absolvieren aller Prüfungen nimmt man als aktive Einsatzkraft am regulären Einsatzgeschehen teil und kann sich nach einer

gewissen Einsatzerfahrung beispielsweise zum Einsatzleiter, Luftretter, Ausbilder oder Lawinenhundeführer weiterbilden.

Nun ist es wichtig zu wissen, dass die Organisation eines Bergrettungsdienstes keine kommunale oder staatliche Pflichtaufgabe, wie beispielsweise die Aufrechterhaltung einer (freiwilligen) Feuerwehr, ist. Dadurch fallen für uns enorme Kosten an: Einsatzfahrzeuge müssen unterhalten werden, Ausrüstung muss beschafft werden, und auch die Rettungswache muss bewirtschaftet werden. Für die Abwicklung von Einsätzen erhalten wir je nach Einsatzaufwand sogenannte Benutzungsentgelte von den Versicherungen der Patienten, diese decken unsere jährlichen Kosten jedoch bei weitem nicht! Die Bergwacht Kochel a. See ist daher – wie alle anderen Bergrettungswachen – auf Spenden angewiesen, um kostendeckend zu arbeiten.

Daher freut es uns sehr, dass der Alpenverein Beckum die Arbeit der Bergwacht Kochel a. See durch eine Fördermitgliedschaft unterstützt! HERZLICHEN DANK!





Aufgrund eines vollzogenen Fortzugs in eine andere Region suchen wir für den bisherigen Verantwortlichen schnellstmöglich

eine/n Wanderleiter/in für Mehrtagestouren

Da das Bergwandern zu einer der beliebtesten Tätigkeiten zählt und wir unseren zahlreichen Mitgliedern auch weiterhin ein abwechslungsreiches Bergwanderprogramm – vornehmlich bei den Septemberfahrten in zwei unterschiedlich starken Gruppen – bieten möchten, suchen wir **interessierte ehrenamtliche Mitglieder**, die gerne mit Gleichgesinnten unterwegs sind und **sich im Bereich Bergwandertouren als Leitungs- bzw. Führungskraft engagieren** möchten.

Die Organisation und Durchführung erfolgt in einem bewährten Team mit Annette Wöstmann-Stövesand und Christian Huster.

Für weitere Informationen stehen unser Vorsitzender Thomas Roßbach, Schatzmeister Hubert Stövesand, Wanderwartin Iris Jungbluth sowie Mehrtagestouren-Verantwortlicher Christian Huster gern zur Verfügung (Kontaktmöglichkeiten siehe unter „Ansprechpartner des Alpenvereins Beckum“ auf den Seiten 42–44).

www.terraccamp.de



ORTLIEB WATERPROOF DEALER

Ultraleicht Zelte
Bikepacking Zelte

Große
Trekking
Zeltausstellung

**IHR OUTDOOR-
UND BERGSPORT-
SPEZIALIST
IN MÜNSTER**

**Reise- und Outdoor-Bekleidung
Schuhe · Trekking · Bergsport
Navigation**

HILLEBERG
THE TENTMAKER
DEALER

Hauptgeschäft:
An der Hansalinie 17
48163 Münster
Tel. 71 93 66
Stadtfiliale:
Aegidiimarkt 4+7
48143 Münster
Tel. Equipment & Schuhe:
0251 / 45 777
Tel. Bekleidung:
0251 / 4 82 83 09



GARMIN
STÜTZPUNKT
HÄNDLER



Übernachtungstarife ab 01.01.2023 in unserem Wanderheim „Weidmannsruh“

Haupthaus (20 Plätze)	Sommer- nutzung 01.05.–31.10.		Herbst- und Winternutzung 01.11.–30.04.	
	DAV-Mitglied	Nichtmitglied	DAV-Mitglied	Nichtmitglied
Erwachsene	9,00 €	21,00 €	12,00 €	24,00 €
Jugendliche 6–17 Jahre	5,00 €	14,00 €	9,00 €	17,00 €
Kinder bis zu 5 Jahren	kostenlos	kostenlos	kostenlos	kostenlos

Rabattregelung für Nicht-DAV-Mitglieder

Belegung ab 15 Personen und 2 Tagen 10 %
 Belegung ab 15 Personen und 3 Tagen 15 %
 Belegung ab 15 Personen und 4 Tagen 20 %

In den Preisen sind die gesetzliche Mehrwertsteuer sowie alle Nebenkosten (Strom, Wasser, Heizung) enthalten. **Endreinigung 30,00 €**

Hinzu kommt die örtliche Kurtaxe:

Erwachsene 1,00 €/Tag, Kinder 7–14 Jahre 0,50 €/Tag, Kinder bis zu 6 Jahren frei

Bei Belegung beträgt die Mindestnächtingsgebühr je Nacht 140,00 EUR für Nichtmitglieder, für DAV-Mitglieder 70,00 EUR.

Aufgrund der mit der Hüttengröße verbundenen Betriebskosten ist eine Vermietung für Einzelpersonen und Kleinstgruppen leider nicht möglich.

Stornoregelung: Eine Stornierung ist bis 14 Tage vor Reiseantritt möglich. Bei späterer Stornierung verfällt die Anzahlung. Werden nach Reservierung einzelne, vom Gast reservierte Schlafplätze nicht in Anspruch genommen, so werden bei Rücktritt bzw. Nichtantritt des Gastes folgende Stornogebühren pro Schlafplatz und Nacht berechnet: Mitglieder: 5,00 €, Nichtmitglieder: 14,00 €, bei Kindern und Jugendlichen: 80 %.

Ferienhaus (Nebengebäude)

Belegung bis 4 Personen	DAV-Mitglieder	1. Nacht	48,00 €
Belegung bis 4 Personen	DAV-Mitglieder	jede weitere Nacht	28,00 €
Belegung bis 4 Personen	Nichtmitglieder	1. Nacht	60,00 €
Belegung bis 4 Personen	Nichtmitglieder	jede weitere Nacht	40,00 €

(Mindestbelegung 2 Nächte)

In den Preisen sind die gesetzliche Mehrwertsteuer sowie alle Nebenkosten (Strom, Wasser, Heizung und Endreinigung) enthalten.

Hinzu kommt die örtliche Kurtaxe:

Erwachsene 1,00 €/Tag, Kinder 7–14 Jahre 0,50 €/Tag, Kinder bis zu 6 Jahren frei

Irrtümer vorbehalten!



Zum Gedenken

Abschied nehmen mussten wir vom folgenden verstorbenen Mitglied:

Götz Fischer aus Hamm
verstarb am 28. November 2023 im Alter von 69 Jahren,
DAV- und Sektionsmitglied seit 2006

Foto: © DAV/Wolfgang Ehn



BEI JEDEM SCHRITT IN DER NATUR
BEKOMMT JEMAND WEIT MEHR, ALS ER SUCHT.

Nutzungsentgelte fürs DAV-Kletterzentrum Beckum im Phoenix-Park ab 1. Januar 2021

Jahreskarten

Mitglieder der Sektion Beckum (inkl. C-Mitgliedern)

Vollmitglieder	60,- € pro Jahr
Ermäßigte Mitglieder und Jugendliche/Junioren 16–24 Jahre	30,- € pro Jahr
Familienmitgliedschaft	
• mit Kindern/Jugendlichen unter 16 Jahren	90,- € pro Jahr
• alleinerziehend mit Kindern/Jugendlichen unter 16 Jahren	60,- € pro Jahr
Kinder/Jugendliche 10–15 Jahre	15,- € pro Jahr
Kinder unter 10 Jahren	0,- € pro Jahr
C-Mitgliedschaft pro Person	18,- € pro Jahr

Mitglieder anderer Sektionen (ohne C-Mitgliedschaft)

Vollmitglieder	90,- € pro Jahr
Ermäßigte Mitglieder und Jugendliche/Junioren 16–24 Jahre	55,- € pro Jahr
Kinder/Jugendliche 10–15 Jahre	40,- € pro Jahr
Kinder unter 10 Jahren	0,- € pro Jahr

Tageskarten

Erwachsene	10,- € pro Tag
Kinder/Jugendliche/Junioren 10–24 Jahre	5,- € pro Tag
Kinder unter 10 Jahren	0,- € pro Tag

Täglich und ganzjährig können Sie an der JET-Tankstelle in Beckum (Neubeckumer Straße 88, Telefon 02521/15592) Tageskarten für die Kletteranlage erwerben:

Montag–Freitag	5–24 Uhr
Samstag	7–24 Uhr
Sonntag	8–23 Uhr

Im Sommer (ab April) erhalten Sie am Wochenende Tageskarten am Kiosk im Aktivpark Phoenix (Telefon 02521/2991308):

Freitag	15–20 Uhr
Samstag und Sonntag	10–20 Uhr

Neben der Tageskarte wird gegen Pfand ein Zugangsschlüssel ausgegeben, der nach dem Klettern wieder bei der Tankstelle bzw. beim Kiosk zurückgegeben werden muss.



WIR SUCHEN DICH !

Für unsere Kindergruppe U12
benötigen wir noch HELFER
(M/W/D).



@j_dav_sektion_beckum



Du arbeitest gerne mit Kindern und suchst nach einer sinnvollen Freizeitbeschäftigung?
Dann bist du bei uns genau richtig! Hilfe donnerstags von 17:30 Uhr bis 19 Uhr ehrenamtlich
in der Kindergruppe.

Falls wir dein Interesse geweckt haben oder du Fragen hast, melde dich gerne bei uns.
Hanna.Hoelter@alpenverein-beckum.de oder Maximilian.Roer@alpenverein-beckum.de

Nach Brustkrebs zurück zum Wandern

Text: Lydia Mihlan Fotos: Jochen Ogurek

Als Wanderin und Radfahrerin im DAV Beckum ereilte mich im September 2023 die Diagnose Brustkrebs. Ich unterzog mich natürlich einer Behandlung. Dabei werden auch Lymphknoten entfernt. Nach der Behandlung ging es in die Reha, um die alte Kondition für unsere Wanderungen und Radtouren wiederherzustellen.

In der Reha teilte man uns mit, dass es ungünstig ist, einen Rucksack zu tragen, weil der Druck auf die Lymphen ein Ödem hervorrufen kann. Und einmal Lymphödem, immer Lymphödem.

Darauf hatte ich natürlich keine Lust. Also fing ich an zu googeln und dachte: „Es muss doch eine Lösung geben. Ich bin ja nicht die erste Wanderin, die das betrifft.“

Und ich wurde fündig und fand die Seite mit dem Bericht von Maria Prandi aus Spanien. Sie war selbst auch betroffen und wollte sich von der Krankheit nicht das Wandern vermiesen lassen oder von anderen abhängig sein. Also entwickelte sie einen Rucksack, bei dem der Tragegurt der betroffenen Seite durch diagonale Gurte ersetzt wurde, und gründete die Firma „women'sBack“.

Hier habe ich mir den Rucksack bestellt: <https://womansback.com/collections/mochilas>.

Er kostet 69,99 € plus 15 € Versand und es gibt ihn in Blau und in Rot. Er lässt sich gut tragen, nur die Handhabung muss sich erst etwas einspielen.

Ich freue mich, dass Maria Prandi ihn entwickelt hat und ich nun bedenkenlos wandern gehen und meine Sachen selbst tragen kann.





Gemeinsam Berge versetzen

Wer in irgendeiner Form

Lust auf aktive Mitgestaltung

verspürt und unser Sektionsleben bzw. -angebot bereichern möchte, kann sich sowohl an die Vorstandsmitglieder als auch an die für die Bereiche Zuständigen wenden (siehe „Ansprechpartner der Sektion“, Seiten 42–44).



**Wir brauchen
dich!** *Ehrenamt im
Alpenverein*



Bergsport

Outdoor

Trekking

Freizeit

www.unterwegs.biz

Unterwegs Hamm

Ritterstr. 2 | 59065 Hamm

**... auch online: www.unterwegs.biz
(versandkostenfrei ab 35,- € in D)**



Unterwegs Münster

Hauptgeschäft:

Rosenstr. 10 - 13 | 48143 Münster

Outlet und Unterwegs Kids:

Rosenstr. 5 - 6 | 48143 Münster